

# PLAN OPERATIVO



**FERIADO  
“CARNAVAL 2026”**

# OBJETIVOS

Contribuir a la reducción de siniestros de tránsito, lesiones y personas fallecidas, mediante dispositivos de control que brinden seguridad vial a los actores viales en el DMQ.



Garantizar la movilidad y contribuir a una eficiente gestión del transporte terrestre, tránsito y seguridad vial, antes, durante y después del Feriado de carnaval.

# PERSONAL Y RECURSOS LOGÍSTICOS FERIADO CARNAVAL 2026



**COORDINACIONES  
ZONALES DE TRÁNSITO**

HORARIO		ACTs
DÍA	06H00 A 19H00	450
NOCHE	18H00 A 06H00	120



**GRUPOS OPERATIVOS**

DÍA	06H00 A 18H00	70
NOCHE	18H00 A 06H00	03



**SOPORTE OPERATIVO  
ECU/CR/DAJ**

DÍA	06H00 A 18H00	36
NOCHE	18H00 A 06H00	27



**APOYO OTRAS  
COORDINACIONES Y  
DIRECCIONES**

DÍA	06H00 A 18H00	58
NOCHE	18H00 A 06H00	7

**LOGÍSTICA**



**Total 1258**  
Elementos Logísticos

HORARIO

ACTs

**TOTAL**

**771**

# COORDINACIÓN INGENIERÍA DE TRÁNSITO

01

## EVENTO:

Feriado de Carnaval

02

## FECHA DEL EVENTO:

Desde viernes 13 de febrero de 2026.  
Hasta martes 17 de febrero de 2026.

03

## HORA DEL EVENTO:

De acuerdo a la necesidad operativa

04

## LUGAR DEL EVENTO:

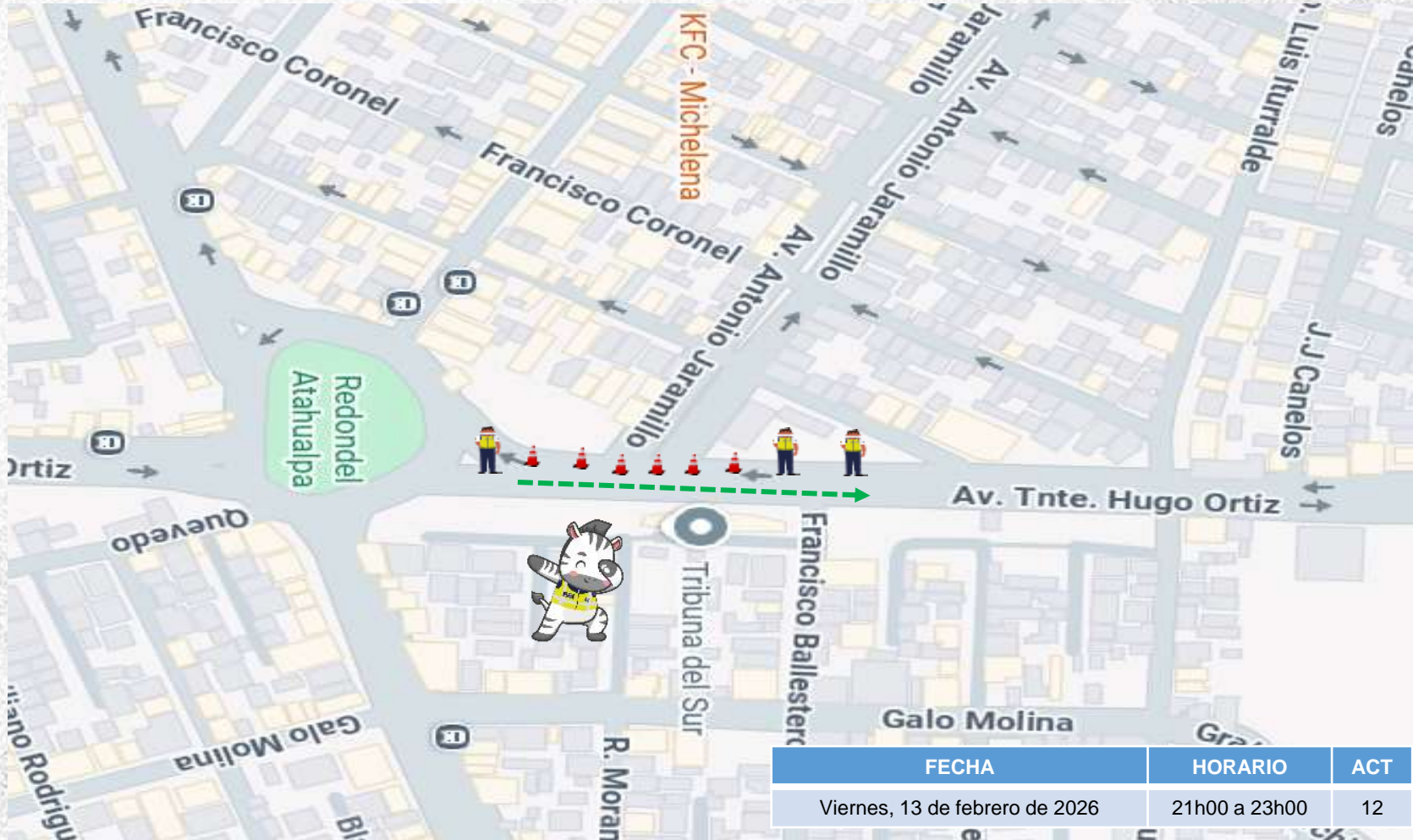
Distrito Metropolitano de Quito

05

## RESPONSABLE:

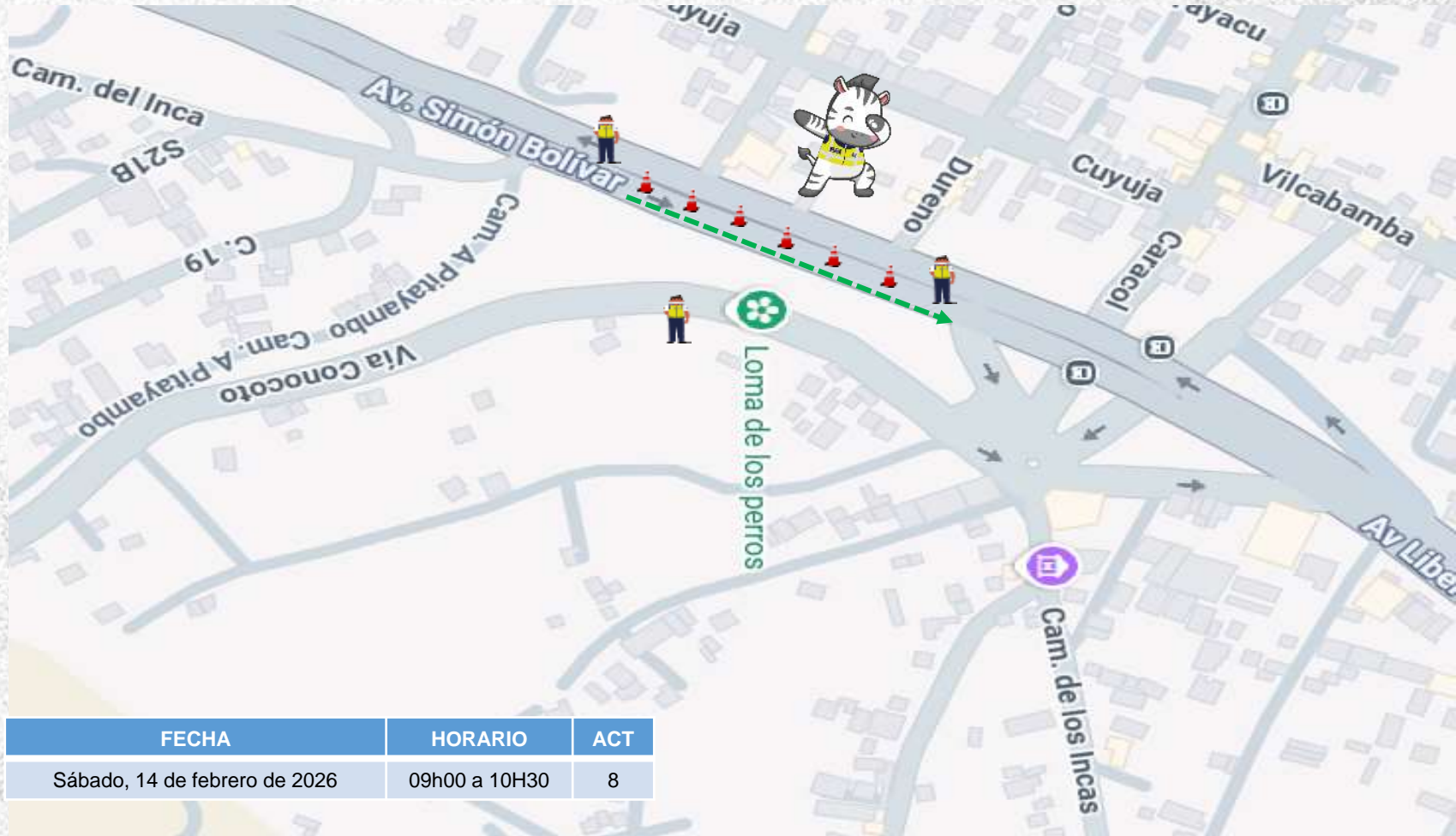
Coordinación General de Ingeniería de Tránsito y Seguridad Vial  
Dirección de Seguridad Vial

# “MÁRCALE CERO AL ALCOHOL” TRIBUNA DEL SUR AV. TNTE. HUGO ORTIZ Y FRANCISCO BALLESTEROS



- SE REALIZARÁ OPERATIVO PREVENTIVO CON CAMPAÑA “MARCALE CERO AL ALCOHOL”, CONCIENTIZANDO EL RESPETO A LAS NORMAS DE TRÁNSITO Y RESPETO A LA VIDA,

# “TÚ DECIDES” AV. SIMÓN BOLÍVAR Y CAM. DE LOS INCAS (S-N) SECTOR LA ARGELIA



FECHA	HORARIO	ACT
Sábado, 14 de febrero de 2026	09h00 a 10H30	8

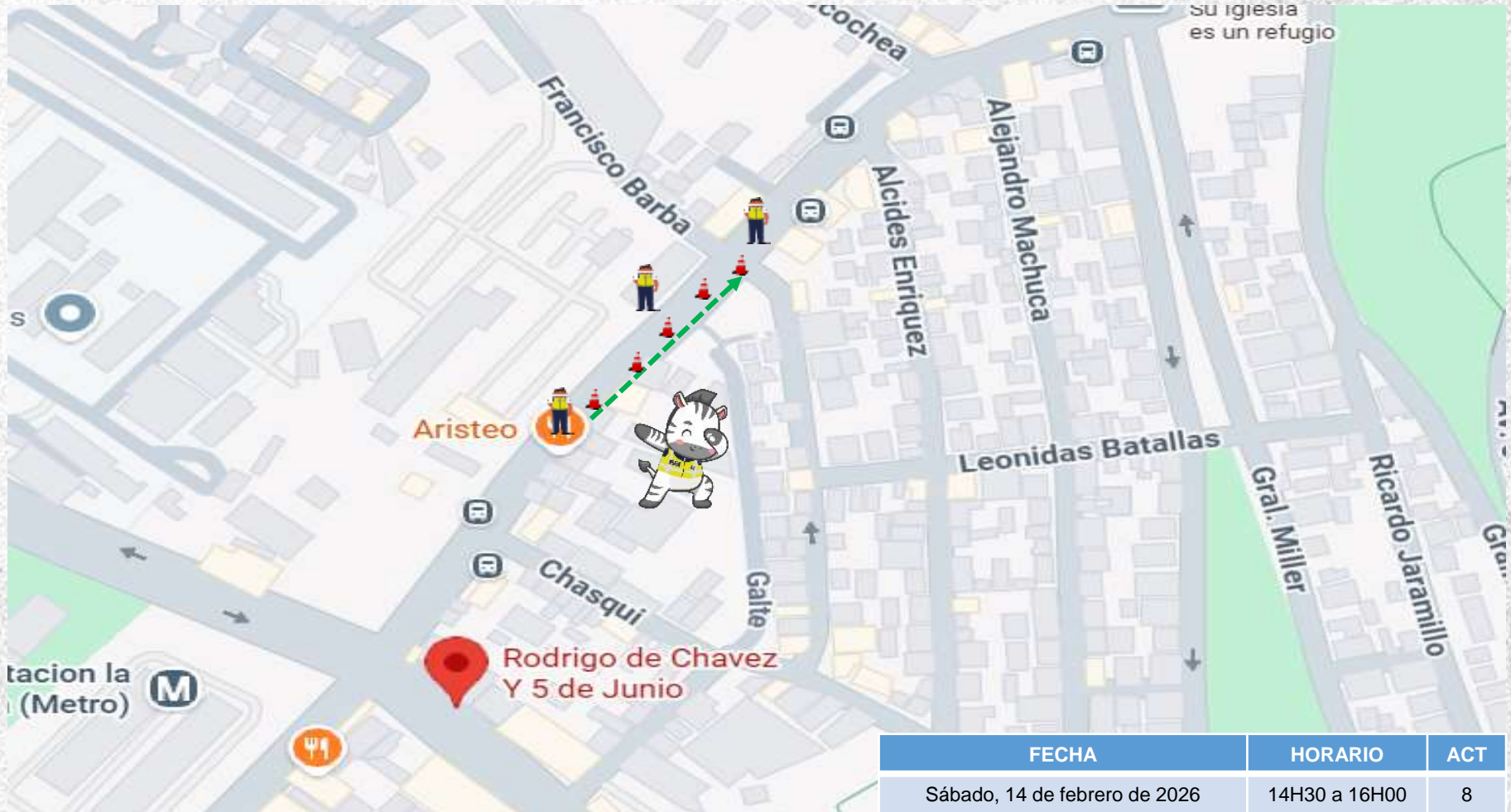
- SE REALIZARÁ OPERATIVO PREVENTIVO CON CAMPAÑA “TÚ DECIDES”, CONCIENTIZANDO EL RESPETO A LAS NORMAS DE TRÁNSITO Y RESPETO A LA VIDA,

# “TÚ DECIDES” AV. RUTA VIVA Y AV. SIMÓN BOLÍVAR (AEROPUERTO-QUITO)




- SE REALIZARÁ OPERATIVO PREVENTIVO CON CAMPAÑA “TÚ DECIDES”, CONCIENTIZANDO EL RESPETO A LAS NORMAS DE TRÁNSITO Y RESPETO A LA VIDA,

# “TÚ DECIDES” AV. 5 DE JUNIO Y FRANCISCO BARBA



FECHA	HORARIO	ACT
Sábado, 14 de febrero de 2026	14H30 a 16H00	8

- SE REALIZARÁ OPERATIVO PREVENTIVO CON CAMPAÑA “TÚ DECIDES”, CONCIENTIZANDO EL RESPETO A LAS NORMAS DE TRÁNSITO Y RESPETO A LA VIDA,



# DISPOSITIVO DE CONCIENTIZACIÓN TERMINALES TERRESTRES

## RESPONSABLES



Coordinación General de Ingeniería de Tránsito y Seguridad Vial .



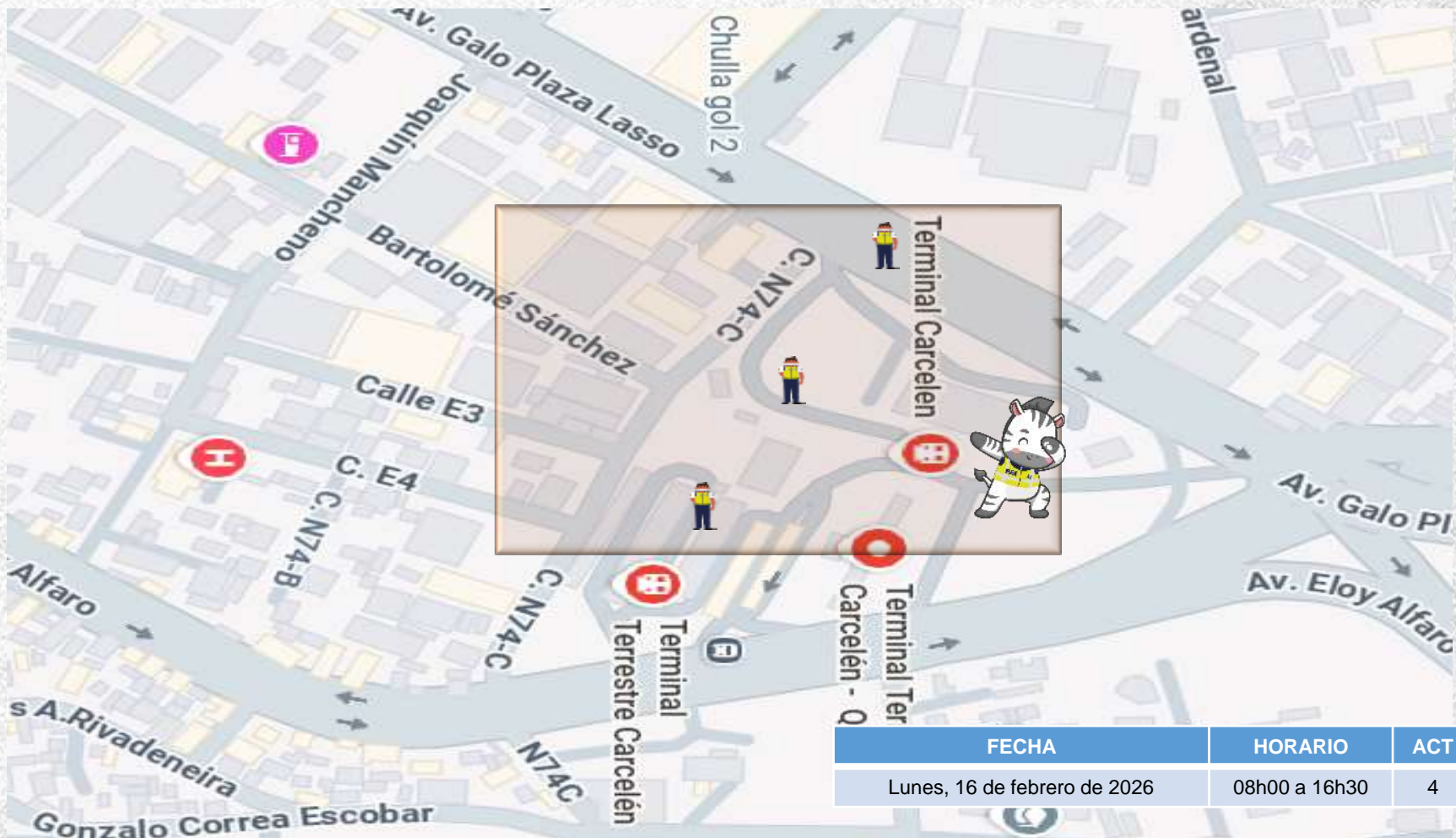
Dirección de Seguridad Vial

# TERMINAL TERRESTRE QUITUMBE



- SE REALIZARÁ ACERCAMIENTOS CIUDADANOS DE FORMA LÚDICA FOMENTANDO EL RESPETO A LAS NORMAS DE TRÁNSITO

# TERMINAL TERRESTRE CARCELÉN



FECHA	HORARIO	ACT
Lunes, 16 de febrero de 2026	08h00 a 16h30	4

- SE REALIZARÁ ACERCAMIENTOS CIUDADANOS DE FORMA LÚDICA FOMENTANDO EL RESPETO A LAS NORMAS DE TRÁNSITO

# TERMINAL TERRESTRE QUITUMBE



- SE REALIZARÁ ACERCAMIENTOS CIUDADANOS DE FORMA LÚDICA FOMENTANDO EL RESPETO A LAS NORMAS DE TRÁNSITO

# PERSONAL Y LOGÍSTICA



## PERSONAL

- 01 Coordinador General
- 01 Directora de Seguridad Vial
- 23 Agentes de Tránsito

**Total 25**

**Funcionarios de la AMT**



## LOGÍSTICA



02



00



30



06



02



00

**Total 40**

**Elementos Logísticos**

EL PERSONAL SE MODIFICARÁ DE ACUERDO A LA NECESIDAD OPERATIVA



---

# OPERATIVOS DE CONTROL

## RESPONSABLES



Coordinación General de Operaciones



# OPERATIVOS DE CONTROL



ESTADO DE  
EMBRIAGUEZ

TRANSPORTE  
PÚBLICO



MOTOCICLETAS

VELOCIDAD



RESTRICCIÓN  
DE PESADOS



CARRIL  
EXCLUSIVO,  
CICLOVÍAS

INTERINSTITUCIONAL



PLACAS-  
POLARIZADOS



---

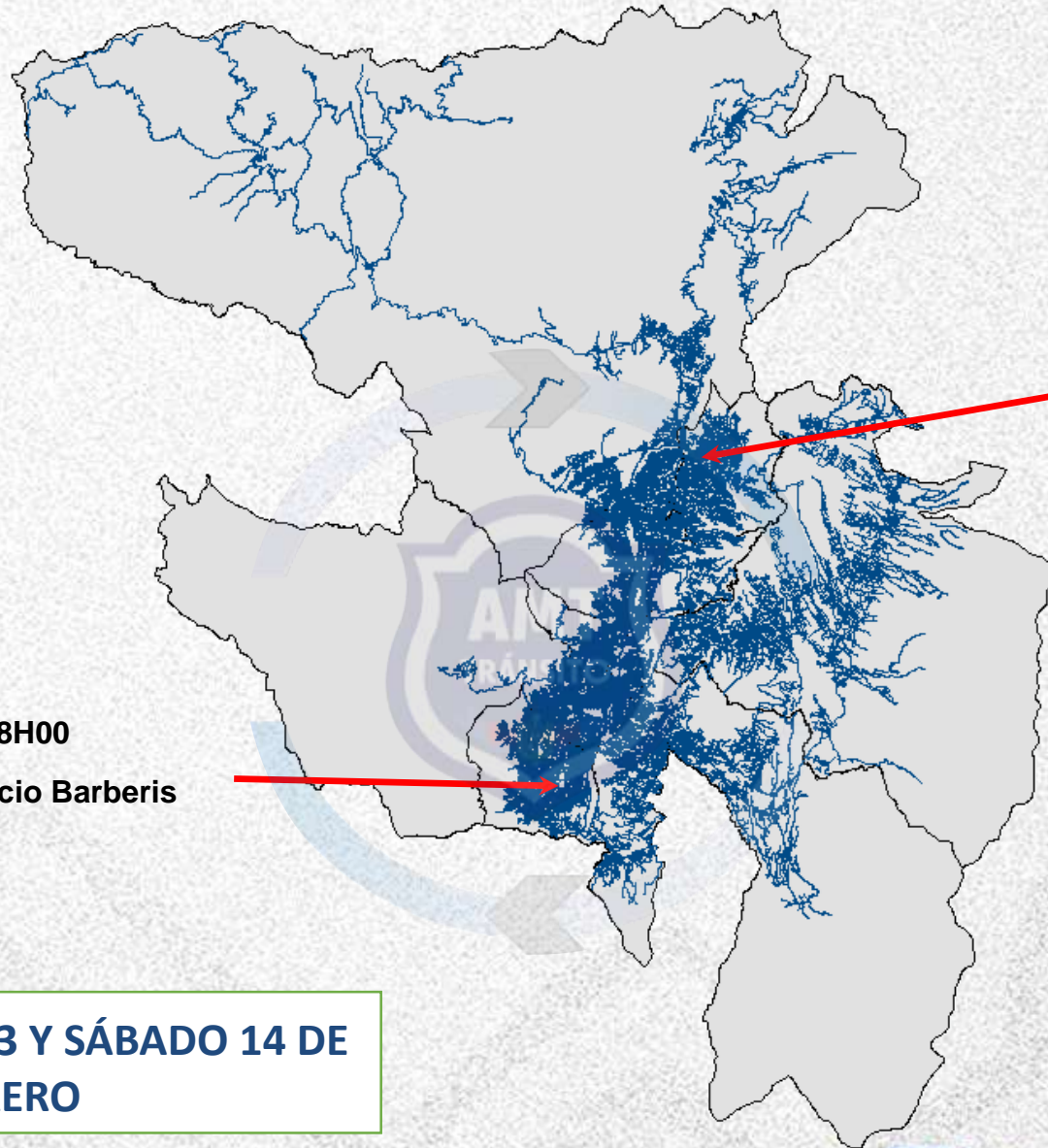
# DISPOSITIVOS EN LOS INGRESOS Y SALIDAS DE LA CIUDAD

## RESPONSABLES



Coordinación General de Fiscalización.

# DISPOSITIVOS EN LOS INGRESOS Y SALIDAS DE LA CIUDAD



- Panamericana Norte y García Moreno

06H00 A 13H00

12H00 A 18H00

- Av. Maldonado y Patricio Barberis

**FECHA: VIERNES 13 Y SÁBADO 14 DE FEBRERO**



# DISPOSITIVOS ESPECIALES DE PREVENCIÓN DE SINIESTROS DE TRÁNSITO

## RESPONSABLES



Coordinación General de Operaciones.

# DISPOSITIVOS

N°	COORDINACIÓN ZONAL	TOTAL
1	SUR	10
2	CENTRO	12
3	NORTE	12
4	VALLE	2
TOTAL		<b>36</b>

# DISPOSITIVO DE TRÁNSITO AV. GONZALO PÉREZ BUSTAMANTE



## ACCIONES

ASIGNACIÓN DE UN PATRULLERO CON BALIZAS ENCENDIDAS CON LA FINALIDAD DE QUE LOS CONDUCTORES REDUZCAN LA VELOCIDAD.

# PACIFICADOR VIAL COORDINACIÓN CENTRO AV. MARISCAL SUCRE – SECTOR LA MAÑOSCA

80 CONOS SOBRE LA AV. MARISCAL SUCRE

- 40 conos por cada sentido de circulación vehicular y distribuidos en 20 conos por cada carril que contenga la vía, a 20 metros de distancia entre conos cubriendo el dispositivo una longitud de 400 metros.



### SIMBOLOGÍA

- Circulación Normal
- Patrulla -AMT
- Conos de Seguridad

PACIFICADOR VIAL ENFOCADO A MITIGAR LA SINIESTRALIDAD EN CURVA



## DISPOSITIVOS EN LOS TERMINALES TERRESTRES

### RESPONSABLES

- Coordinación General de Operaciones.
- Coordinación General de Ingeniería de Tránsito y Seguridad Vial

# TERMINALES TERRESTRES DEL D.M.Q

Fecha: Viernes 13 febrero al martes 17 de FEBRERO 2026

**INTERPROVINCIALES**

**MICROTERMINALES**  
06H30 A 20H00

**CARCELÉN**

**OFELIA**

**QUITUMBE**

**RÍO COCA**

**LA MARÍN**

**VIERNES**  
05H00 - 23H59

**SÁBADO**  
05H00 - 22H00

**DOMINGO**  
05H00 - 20H00

**LABRADOR**

**LUNES**  
05H00 - 20H00

**Martes**  
05H00 - 23H59

Agencia  
Metropolitana de  
**Tránsito**






**Quito**  
Alcaldía Metropolitana

*Quito renace*

# DISPOSITIVO DE TRÁNSITO

## “TERMINAL QUITUMBE”

### SIMBOLOGÍA

-  ZONA DE CONTROL
-  CIRCULACIÓN VEHICULAR
-  PROHIBIDO ESTACIONAR






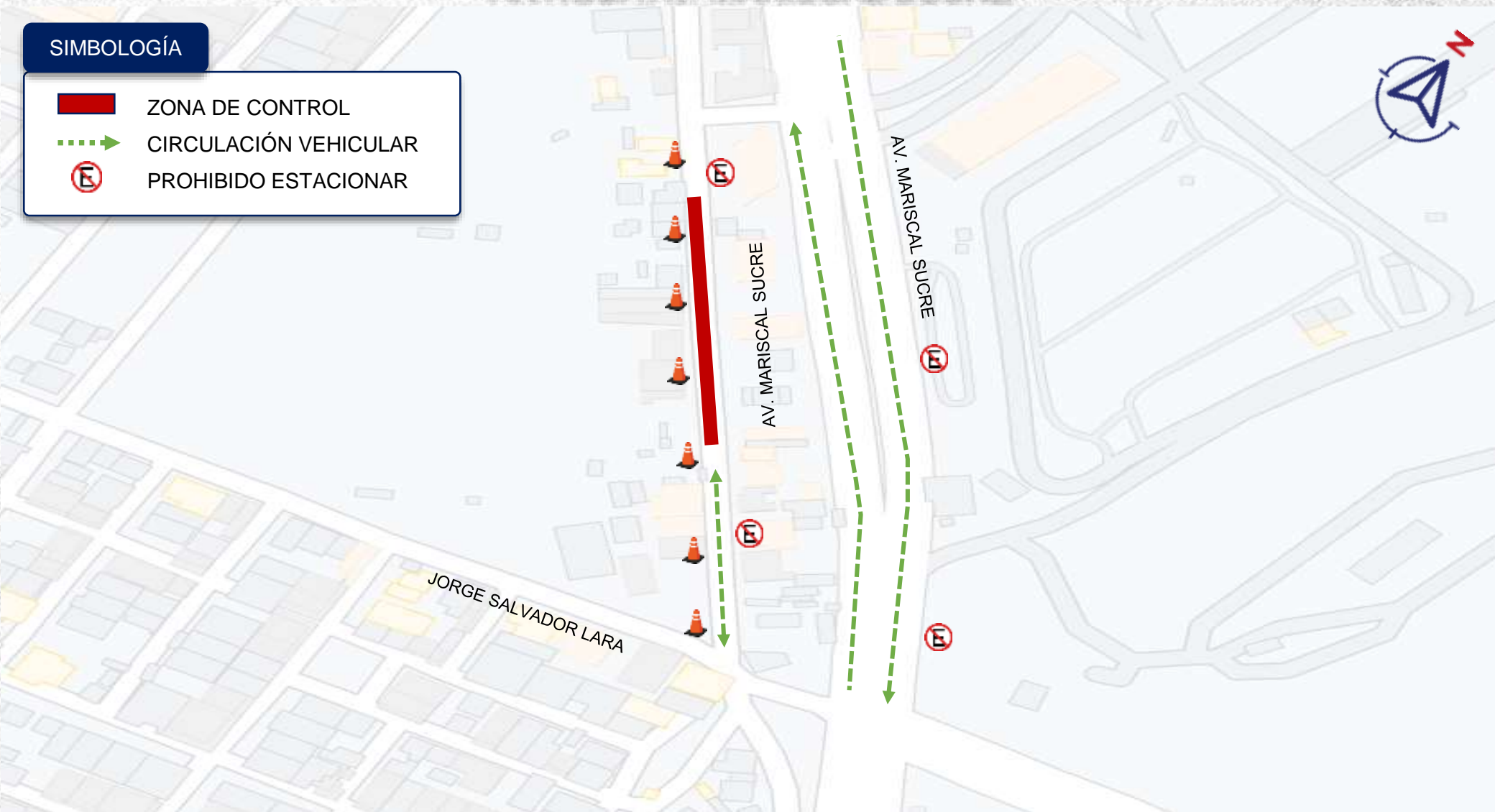
SE REALIZARÁ EL CONTROL DE LOS VEHÍCULOS QUE REALICEN MAL USO DEL ESPACIO PÚBLICO VIAL

# DISPOSITIVO DE TRÁNSITO

## “ANTIGUA AV. MARISCAL SUCRE”

### SIMBOLOGÍA

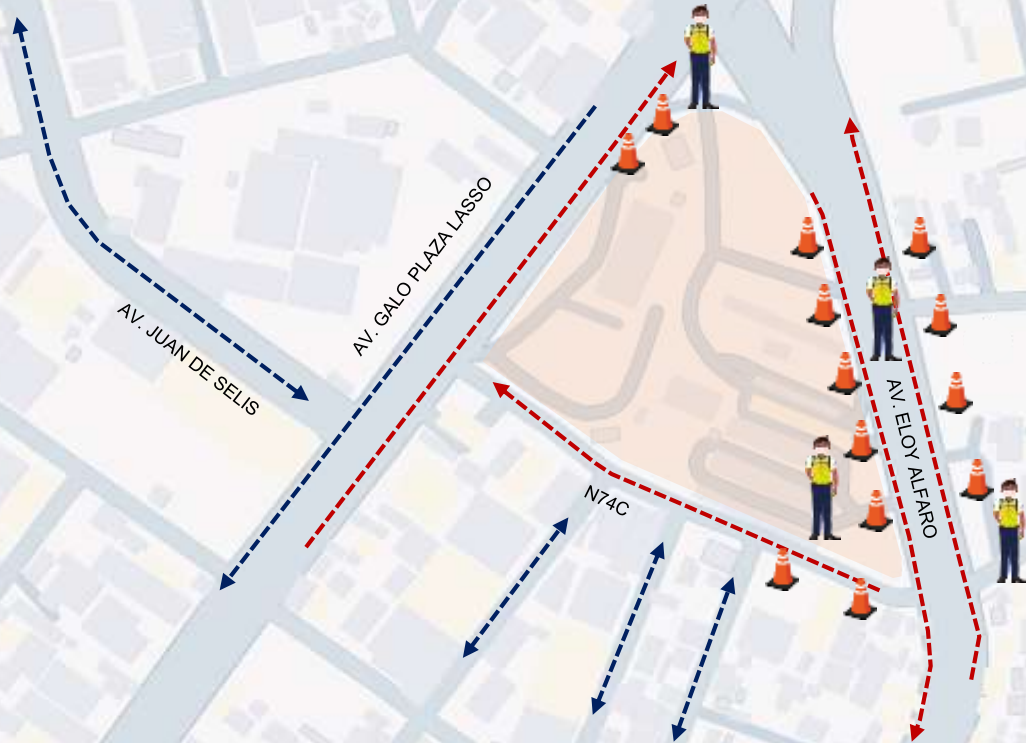
-  ZONA DE CONTROL
-  CIRCULACIÓN VEHICULAR
-  PROHIBIDO ESTACIONAR



SE REALIZA EL CONEO DE LA ANTIGUA AV. MARISCAL SUCRE PARA CONTROLAR LA SALIDA DE VEHÍCULOS DE TRANSPORTE INFORMAL Y BUSES INTERPROVINCIALES QUE SALEN SIN RUTA NI FRECUENCIA

# DISPOSITIVO DE TRÁNSITO

- TERMINAL TERRESTRE CARCELÉN -



SE IMPLEMENTARÁN CONOS DE SEGURIDAD CONFORME AL PLAN OPERATIVOS DE FERIADOS Y DE ACUERDO A NECESIDADES OPERATIVAS SE APLICAN CIERRES VIALES PARA EL INGRESO AL TERMINAL TERRESTRE DE CARCELÉN DESDE LA AV. G. PLAZA LASSO

SE IMPLEMENTA CONOS DE SEGURIDAD EN LOS ALREDEDORES DEL TERMINAL TERRESTRE DE CARCELÉN PARA EVITAR VEHÍCULOS MAL ESTACIONADOS DANDO FLUIDEZ SOBRE LA AV. ELOY ALFARO

## FECHAS, LUGARES Y HORARIOS DE APLICACIÓN

### Operativo Carnaval:

FEBRERO 2026						
L	M	M	J	V	S	D
						1
2	3	4	5	6	7	8
9	10	11	12	13	14	15
16	17	18	19	20	21	22
23	24	25	26	27	28	



- Desde las 06:00 del viernes 13 de febrero
- hasta las 24:00 del martes 17 de febrero del 2026.



**TERMINALES  
INTERPROVINCIALES**

- QUITUMBE
- CARCELÉN

**INTERIOR Y EXTERIOR**

## CONTROL Y FISCALIZACIÓN

### TERMINALES TERRESTRES



Minimizar los riesgos de siniestralidad relacionados a la idoneidad del conductor y/o defectos físicos previsibles de las unidades de transporte público de pasajeros que salen del DMQ.

### VERIFICACIÓN DE SELLOS DE SEGURIDAD EN KM O



Labor interinstitucional en conjunto con AMT y Empresa Pública Metropolitana de Movilidad Obras Públicas

### CONTROL Y FISCALIZACIÓN DE TRANSPORTE COMERCIAL



Verificación y cumplimiento de los estándares de la calidad de la prestación del servicio de transporte terrestre comercial en taxi del DMQ.

## HORARIOS DE CONTROL Y FISCALIZACIÓN

### TERMINALES TERRESTRES



Personal de Planta 24:00 Horas

Refuerzos

Viernes 15:30 a 00:00

Sábado 06:00 a 14:30

### VERIFICACIÓN DE SELLOS DE SEGURIDAD EN KM O



Control operativo

Viernes 14:00 a 18:00

Sábado 09:00 a 13:00

### CONTROL Y FISCALIZACIÓN DE TRANSPORTE COMERCIAL



Control operativo

Viernes 18:00 a 00:00

Sábado 06:00 a 12:00

Lunes 18:00 a 00:00



## TALENTO HUMANO Y LOGÍSTICA

### PERSONAL

Para el cumplimiento de este Plan la DFTPC contará con:

- 1 Coordinador General
- 1 Director de Fiscalización
- 3 Responsables de área
- 24 Personal Operativo
- 36 Efectivos de refuerzo

**Total 65 Miembros de Fiscalización**

### LOGISTICA

Para el cumplimiento de este Plan la DFTPC contará con:

- 50 Conos de seguridad
- 5 Vallas Jersey
- 2 Paneles de información
- 4 Patrulleros
- 8 Motocicletas
- 24 Profundímetros

**Total 93 Elementos Logísticos**



---

# DISPOSITIVOS EN LUGARES DE CONCURRENCIA MASIVA

## RESPONSABLES



Coordinación General de Operaciones

# LUGARES DE CONCURRENCIA MASIVA

## CZT SUR

JEFATURA	#
QUITUMBE	3
ELOY ALFARO	6

09

42

## CZT CENTRO

JEFATURA	#
EUGENIO ESPEJO	28
MANUELA SAENZ	14

05

## CZT NORTE

JEFATURA	#
LA DELICA	2
CALDERON	3

07

## CZT VALLE

JEFATURA	#
TUMBACO	5
EL QUINCHE	1
GUAYLLABAMBA	1

**TOTAL 63 ENTRE  
CENTROS COMERCIALES,  
MERCADOS, BALNEARIOS.**

# “Estaciones del Metro”

15

ESTACIONES

15

ACT



22

Km de recorrido

15

Estaciones

5

Estaciones multimodales

34

Minutos promedio

18

Trenes

6

Vagones

1.230

Personas por tren



---

# DISPOSITIVOS EVENTOS DE CARNAVAL

## RESPONSABLES



Coordinación General de Operaciones

# DATOS GENERALES



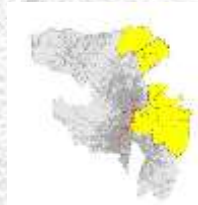
**COORDINACIÓN ZONAL DE  
TRÁNSITO NORTE**



**COORDINACIÓN ZONAL DE  
TRÁNSITO CENTRO**



**COORDINACIÓN ZONAL DE  
TRÁNSITO SUR**



**COORDINACIÓN ZONAL DE  
TRÁNSITO VALLE**

# EVENTOS CARNAVAL

N°	COORDINACIÓN ZONAL	TOTAL
1	SUR	15
2	CENTRO	12
3	NORTE	11
4	VALLE	7
TOTAL		<b>29</b>

# EVENTOS CARNAVAL

ORD	FECHA	JEFATURA	EVENTO	LUGAR	HORA	N° ACT
1	07/02/2026	LOS CHILLOS	CARNAVAL NOCTURNO	PARROQUIA DE AMAGUAÑA	17H00	14
2	07/02/2026	QUITUMBE	DESFILE DE CARNAVAL PARROQUIA DE TURUBAMBA 2026	SECTOR TURUBAMBA	09H30	12
3	08/02/2026	QUITUMBE	CARNAVAL DE GURANDA MARTHA BUCARAM	AV. MARTHA BUCARAM	10H00	27
4	08/02/2026	QUITUMBE	CARNAVAL BOLIVARENSE PARROQUIA DE GUAMANÍ	SECTOR GUAMANÍ	09H00	10
5	13/02/2026	EUGENIO ESPEJO	LA NOCHE AMARILLA "LA ÚNICA NOCHE QUE SALE EL SOL"	ESTADIO OLIMPICO ATAHUALPA	16H00	12
6	14/02/2026	LOS CHILLOS	YUMBO CARNAVAL	PARROQUIA DE AMAGUAÑA/CHILLO JIJÓN	09H00	10
7	14/02/2026	LOS CHILLOS	CASCARONAZO CARNAVALERO SAN PEDRO DE EL TINGO	PARROQUIA DE ALANGASÍ	10H00	12
8	14/02/2026	ELOY ALFARO	CARNAVAL DE COLORES AZEA 2026	CARDENAL DE LA TORRE	07H00	82
9	14/02/2026	QUITUMBE	YAKUPACHA CARNAVALAZO	CALLE 541	14H30	10
10	14/02/2026	ELOY ALFARO	IV CARNAVAL DE COLORES-LLOA PLANICIE EN LO ALTO 2026	PARROQUIA LLOA	10H00	08
11	14/02/2026	EUGENIO ESPEJO	II DESFILE A LA VOZ DEL CARNAVAL	AV. AMAZONAS DESDE LA CALLE UNIÓN DE PERIODISTAS HASTA LA CALLE ISLA TORTUGA	16H00	10
12	14/02/2026	CALDERON	CARNAVALES BARRIO EL CAJÓN	CALLE JOSÉ MIGUEL GUARDERAS DESDE LA CALLE BONANZA HASTA LA CALLE LAS GUABAS	10H00	02
13	14/02/2026	LA DELICIA	DESFILE DE CARNAVAL ATUK VI.	COTOCOLLAO	12H00	12
14	15/02/2026	LOS CHILLOS	CARNAVAL DE FLORES Y COLORES	PARROQUIA DE AMAGUAÑA	09H00	40
15	15/02/2026	LOS CHILLOS	FIESTA MAYOR CARNAVAL	PARROQUIA DE AMAGUAÑA	14H00	4
16	15/02/2026	QUITUMBE	DESFILE DE CARNAVAL QUITUMBE 2026	AV. QUITUMBE ÑAN	09H00	10
17	15/02/2026	EUGENIO ESPEJO	V DESFILE EL CARNAVALAZO DE LA MARISCAL	CALLE JUAN LEON MERA DESDE LA CALLE LUIS CORDERO HASTA LA CALLE 18 DE SEPTIEMBRE	09H30	14
18	15/02/2026	CALDERON	CARNAVALES BARRIO EL CAJÓN	CALLE JOSÉ MIGUEL GUARDERAS DESDE LA CALLE BONANZA HASTA LA CALLE LAS GUABAS	07H00	02
19	15/02/2026	CALDERON	1. DESFILE DE CARNAVAL DE LLANO CHICO 2026 2. SHOW ARTÍSTICO CARNAVAL LLANO CHICO 2026	PARROQUIA RURAL LLANO CHICO	09H00	10
20	15/02/2026	LA DELICIA	DESFILE DE LA ALEGRÍA Y CHAGRA NONO 2026	VIA A NONO	10H00	04
21	15/02/2026	LA DELICIA	DESFILE DE LA ALEGRÍA Y CHAGRA NONO 2026	VIA A NONO	19H00	02
22	15/02/2026	NANEGALITO	FESTIVAL CULTURAL DE DANZA, FERIA GASTRONÓMICA Y DE EMPRENDIMIENTOS NANEGAL 2026	NANEGAL	11H00	04
23	15/02/2026	QUINCHE	DESFILE CARNAVALERO CALLUMEÑO 2026.	QUINCHE	09H00	6
24	16/02/2026	MANUELA SAENZ	COSO DE CARNAVAL QUITIÑO	CALLE VENEZUELA DESDE LA CALLE CALDAS HASTA ELK BULEVAR 24 DE MAYO	09H30	14
25	16/02/2026	LA DELICIA	DESFILE CARNAVAL 2026 LA ROLDÓS – PISULLÍ.	LA ROLDOS	09H30	06
26	16/02/2026	QUINCHE	DESFILE CARNAVALAZO YARUQUEÑO 2026	QUINCHE	12H00	6
27	16/02/2026	QUINCHE	DESFILE RELIGIOSO CULTURAL CARNAVAL EL QUINCHE 2026	QUINCHE	12H00	8
28	17/02/2026	LOS CHILLOS	MISA DEL NIÑITO CARNAVALERO	PARROQUIA DE AMAGUAÑA	10H00	15
29	17/02/2026	LA DELICIA	DESFILE LA MASCARADA DE LA DELICIA.	COTOCOLLAO	09H00	06

# COORDINACIÓN ZONAL DE TRÁNSITO SUR



# DATOS GENERALES

01

## EVENTO:

**Carnaval Nocturno**

02

## FECHA DE EVENTO:

Sábado, 07 de Febrero de 2026

03

## HORARIO DEL EVENTO :

Hora Inicio : 17H00

Hora Fin : 21H00

Hora dispositivo: 15H30

04

## LUGAR DEL EVENTO:

Parroquia de Amaguaña

05

## RESPONSABLE:

Coordinación Zonal de Tránsito Sur-  
Jefatura Zonal Los Chillos

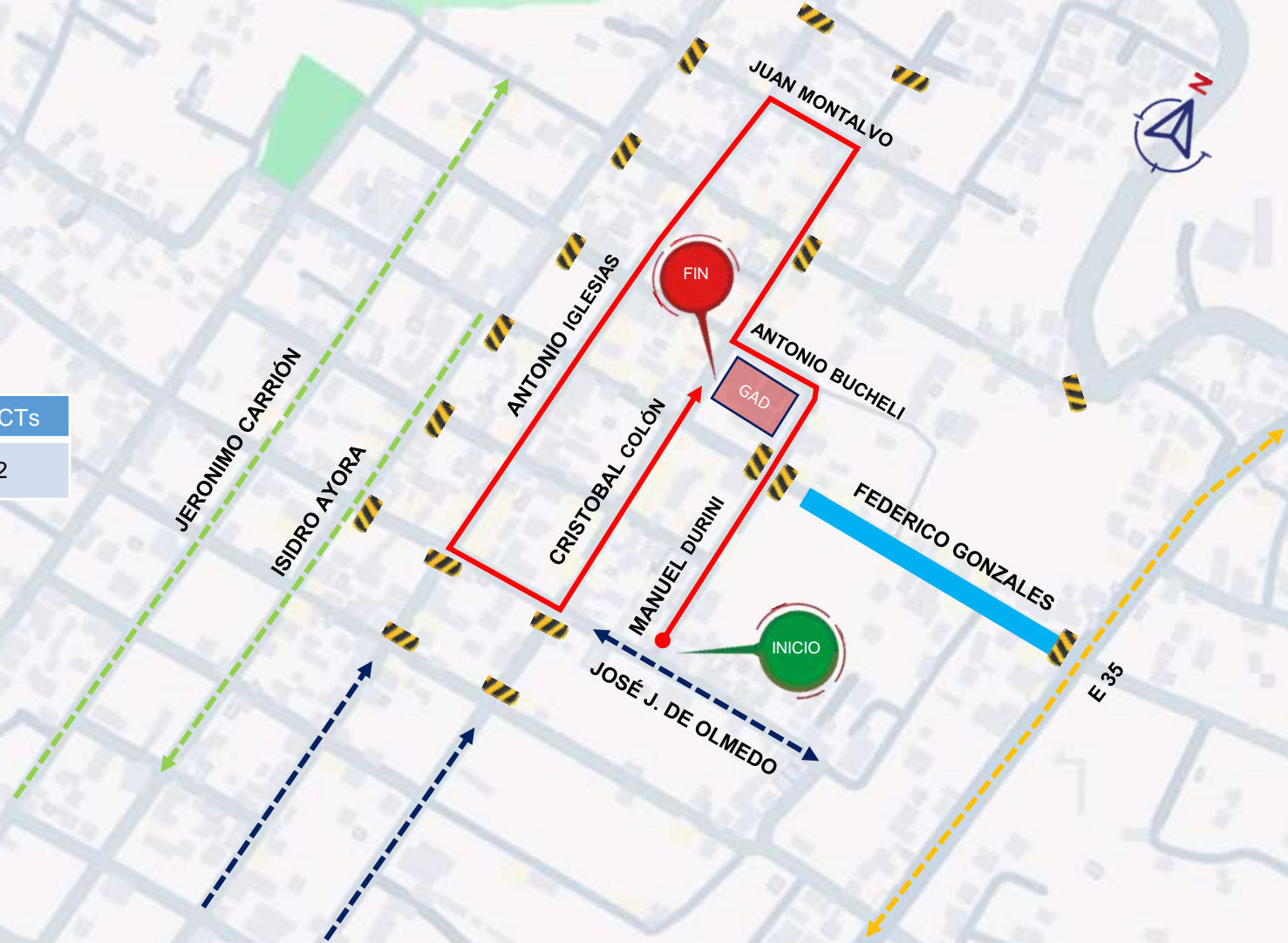
# DISPOSITIVO DE TRÁNSITO

## “CARNAVAL NOCTURNO”

### SIMBOLOGÍA

-  Circulación Normal
-  Desvío Vehicular
-  Desfile
-  Cierre vial
-  Gad
-  Lugar de Concentración
-  Zona Peatonal

Dispositivo	Horario	Nº ACTs
07/02/ 2026	15h30 a 21h00	12



SOBRE LA CALLE FEDERICO GONZALES SE HABILITARÁ UN ESPACIO DESTINADO AL ESTACIONAMIENTO TEMPORAL DE LOS BUSES, CON EL FIN DE PERMITIR EL DESEMBARQUE ORDENADO Y SEGURO DE LOS PARTICIPANTES DEL DESFILE.

# DATOS GENERALES

01

## EVENTO:

**Yumbo Carnaval**

02

## FECHA DE EVENTO:

Sábado, 14 de Febrero de 2026

03

## HORARIO DEL EVENTO :

Hora Inicio : 09H00

Hora Fin : 14H00

Hora dispositivo: 08H00

04

## LUGAR DEL EVENTO:

Parroquia de Amaguaña

05





## RESPONSABLE:

Coordinación Zonal de Tránsito Sur-  
Jefatura Zonal Los Chillos

# DISPOSITIVO DE TRÁNSITO

## “YUMBO CARNAVAL”

### SIMBOLOGÍA

-  Circulación Normal
-  Desvío Vehicular
-  Desfile
-  Cierre vial

### FECHA

Sábado, 14 de febrero de 2026

### HORA

08H00 A 14H00



SE REALIZARÁN CIERRES VIALES PAULATINOS MIENTRAS DURE EL DESFILE, CON LA FINALIDAD DE BRINDAR SEGURIDAD VIAL A LOS ASISTENTES.

# DATOS GENERALES

01

## EVENTO:

**Carnaval de Flores y Colores**

02

## FECHA DE EVENTO:

Domingo, 15 de Febrero de 2026

03

## HORARIO DEL EVENTO :

Hora Inicio : 09H00

Hora Fin : 14H00

Hora dispositivo: 05H00

04

## LUGAR DEL EVENTO:

Parroquia de Amaguaña

05

## RESPONSABLE:

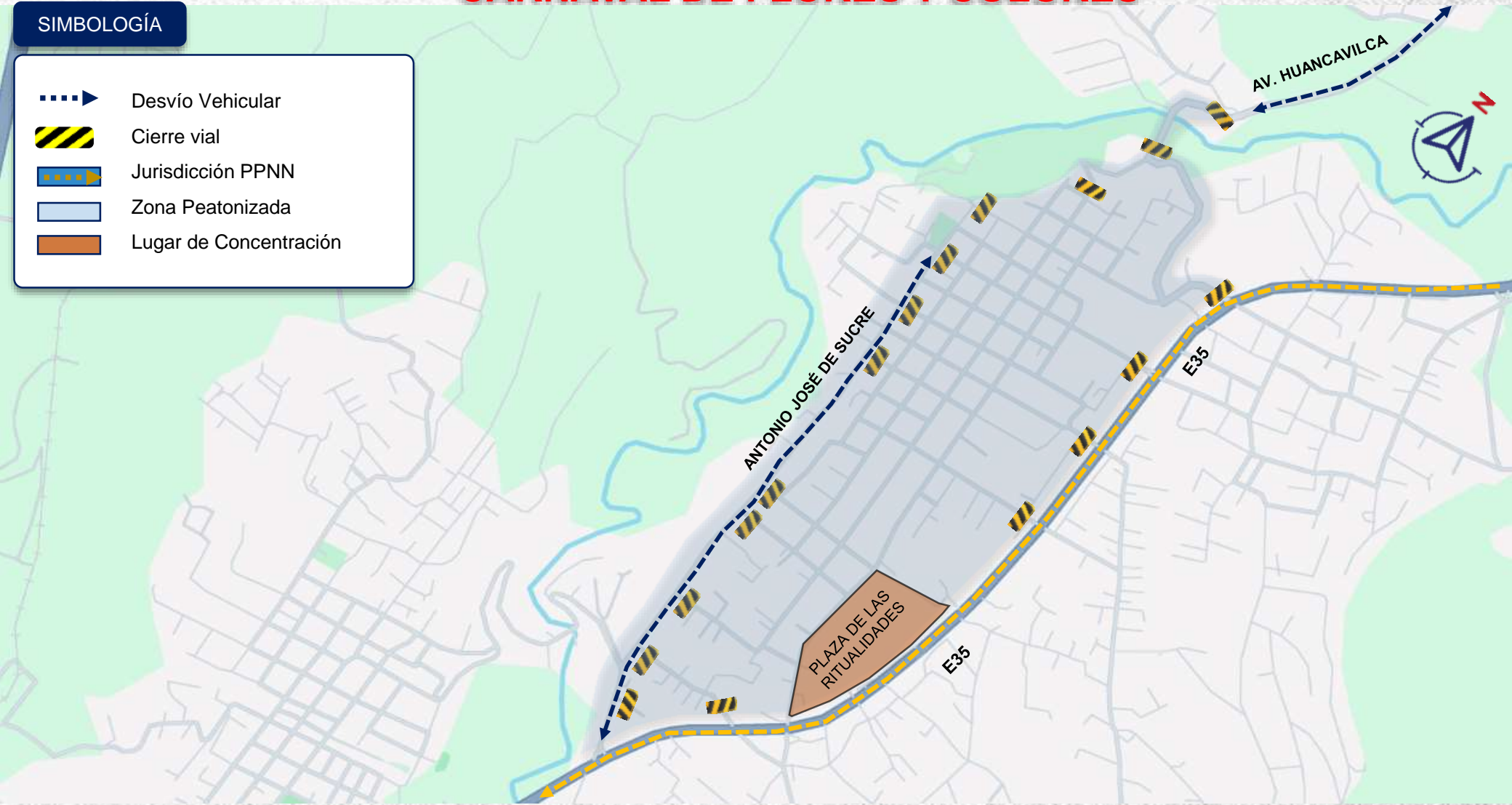
Coordinación Zonal de Tránsito Sur-  
Jefatura Zonal Los Chillos

# DISPOSITIVO DE TRÁNSITO

## “CARNAVAL DE FLORES Y COLORES”

### SIMBOLOGÍA

- Desvío Vehicular
- Cierre vial
- Jurisdicción PPNN
- Zona Peatonizada
- Lugar de Concentración



DEBIDO A LA MAGNITUD DEL EVENTO Y A LA ALTA AFLUENCIA DE ASISTENTES, SE MANTENDRÁ PEATONIZADA LA PARROQUIA DE AMAGUAÑA, CON EL FIN DE GARANTIZAR LA SEGURIDAD Y EL ADECUADO DESARROLLO DE LOS EVENTOS.

# DATOS GENERALES

01

## EVENTO:

**Fiesta Mayor Carnaval**

02

## FECHA DE EVENTO:

Domingo, 15 de febrero de 2026

03

## HORARIO DEL EVENTO :

Hora Inicio : 14H00

Hora Fin : 19H00

04

## LUGAR DEL EVENTO:

Parroquia de Amaguaña

05

## RESPONSABLE:

Coordinación Zonal de Tránsito Sur-  
Jefatura Zonal Los Chillos

# DISPOSITIVO DE TRÁNSITO

## “FIESTA MAYOR CARNAVAL”

### SIMBOLOGÍA

-  Desfile
-  Zona Peatonizada
-  Cierre vial
-  Jurisdicción PPNN

### FECHA

### HORA

Domingo , 15 de febrero de 2026

14H00 A 19H00



SE REALIZARÁN CIERRES VIALES PERMANENTES MIENTRAS DURE EL CONCIERTO, CON LA FINALIDAD DE BRINDAR SEGURIDAD VIAL A LOS ASISTENTES.

Agencia  
Metropolitana de  
Tránsito



Quito  
A alcaldía Metropolitana

Quito renace

# DATOS GENERALES

01

## EVENTO:

**Misa del Niñito Carnavalero**

02

## FECHA DE EVENTO:

martes, 17 de Febrero de 2026

03

## HORARIO DEL EVENTO :

Hora Inicio : 10H00

Hora dispositivo: 09H00

Hora Fin : 13H00

04

## LUGAR DEL EVENTO:

Sincholagua y Cristóbal Colón (Parroquia de Amaguaña)

05

## RESPONSABLE:

Coordinación Zonal de Tránsito Sur-  
Jefatura Zonal Los Chillos

# DISPOSITIVO DE TRÁNSITO

## “DESFILE Y MISA DEL NIÑITO CARNAVALERO”

### SIMBOLOGÍA

-  Circulación Normal
-  Desvío Vehicular
-  Desfile
-  Cierre vial
-  Jurisdicción PPNN
-  Parque Amaguaña

### FECHA

Martes , 17 de enero de 2026

### HORA

09H00 A 13H00

INICIO

SINCHOLAGUA

CRISTOBAL COLÓN

PLAZA DE LAS RITUALIDADES

EUGENIO ESPEJO

ANTONIO IGLESIAS

ANTONIO BUCHELI

FIN

E 35

E 35



SE REALIZARÁN CIERRES VIALES PERMANENTES MIENTRAS DURE EL DESFILE, CON LA FINALIDAD DE BRINDAR SEGURIDAD VIAL A LOS PARTICIPANTES.

# DATOS GENERALES

01

## EVENTO:

**Cascaronazo Carnavalero San Pedro de El Tingo 2026.**

02

## FECHA DE EVENTO:

Martes, 17 de febrero de 2026

03

## HORARIO DEL EVENTO :

Hora Inicio : 10H00

Hora Fin : 11H30

Hora concentración: 09H00

04

## LUGAR DEL EVENTO:

Juan Pablo II (Parroquia de Alangasí)

05

## RESPONSABLE:

Coordinación Zonal de Tránsito Sur-  
Jefatura Zonal Los Chillos

# DISPOSITIVO DE TRÁNSITO

## “CASCARONAZO CARNAVALERO SAN PEDRO DE EL TINGO”

### SIMBOLOGÍA

-  Circulación Normal
-  Desvío Vehicular
-  Desfile
-  Cierre vial
-  Jurisdicción PPNN

### RUTA

- INICIA EN LA CALLE JUAN PABLO II
- AV. ILALO
- 2 DE AGOSTO
- FINALIZA PARQUE CENTRAL DE EL TINGO

### FECHA

Martes, 17 de febrero de 2026

### HORA

09H00 A 11H30

SE REALIZARÁN CIERRES VIALES PAULATINOS MIENTRAS DURE EL DESFILE, CON LA FINALIDAD DE BRINDAR SEGURIDAD VIAL A LOS ASISTENTES.

Agencia  
Metropolitana de  
Tránsito



**Quito**  
Alcaldía Metropolitana

*Quito renace*



# DATOS GENERALES

01

## EVENTO:

Carnaval de Colores AZEA 2026

02

## FECHA DE EVENTO:

Sábado, 14 de febrero de 2026

03

## HORARIO DEL EVENTO :

Hora de inicio de dispositivo: 06h00

Hora de concentración: 07h00

Hora de inicio: de 09h00

04

## LUGAR DEL EVENTO:

Cardenal de la Torre - Av. Teniente Hugo Ortiz

05

## RESPONSABLE:

Coordinación Zonal de Tránsito Sur

Jefatura Zonal Eloy Alfaro



# DATOS GENERALES

01

## EVENTO:

Desfile de Carnaval Parroquia Turubamba 2026

02

## FECHA DE EVENTO:

Sábado, 07 de febrero de 2026

03

## HORARIO DEL EVENTO :

Hora de concentración: 09H30  
Hora de inicio : 10H00 a 14H00

04

## LUGAR DEL EVENTO:

Sector Turubamba

05





## RESPONSABLE:

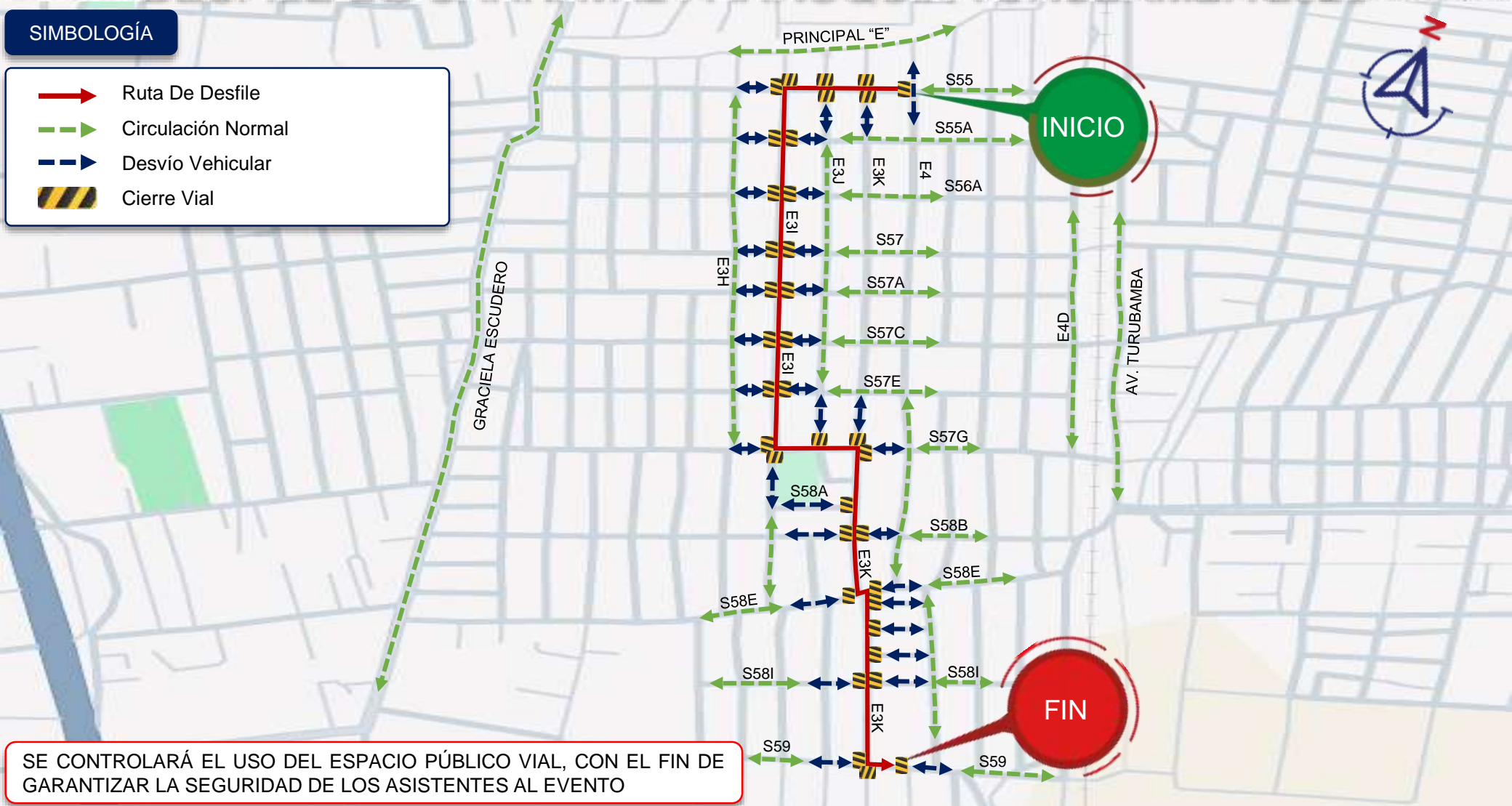
Coordinación Zonal de Tránsito Sur  
Jefatura Zonal Quitumbe

# DISPOSITIVO DE TRÁNSITO

## DESFILE DE CARNAVAL PARROQUIA TURUBAMBA 2026

### SIMBOLOGÍA

-  Ruta De Desfile
-  Circulación Normal
-  Desvío Vehicular
-  Cierre Vial



SE CONTROLARÁ EL USO DEL ESPACIO PÚBLICO VIAL, CON EL FIN DE GARANTIZAR LA SEGURIDAD DE LOS ASISTENTES AL EVENTO

Fecha	Hora	N° ACTs
Sábado 07 de febrero de 2026	10H00 a 12H30	10

# DATOS GENERALES

01

## EVENTO:

Carnaval de Guaranda Martha Bucaram

02

## FECHA DE EVENTO:

Domingo, 08 de febrero de 2026

03

## HORARIO DEL EVENTO :

Hora de concentración: 08H00

Hora de inicio: 10H00 a 17H00

04

## LUGAR DEL EVENTO:

Av. Martha Bucaram

05




## RESPONSABLE:

Coordinación Zonal de Tránsito Sur  
Jefatura Zonal Quitumbe

# DISPOSITIVO DE TRÁNSITO

## CARNAVAL DE GUARANDA –TRAMO GENERAL-

### SIMBOLOGÍA

-  Ruta de Desfile
-  Área de concentración de Participantes
-  Cierre

### RUTA

- S45
- AV. MARTHA BUCARAM
- S38

INICIO

FIN

FECHA

Domingo 08 de febrero de 2026

HORA

08h00 a 17h00

SE REALIZARÁN CIERRES PROGRESIVOS MIENTRAS AVANZAN LOS PARTICIPANTES DEL DESFILE

Agencia  
Metropolitana de  
Tránsito








**Quito**  
Alcaldía Metropolitana

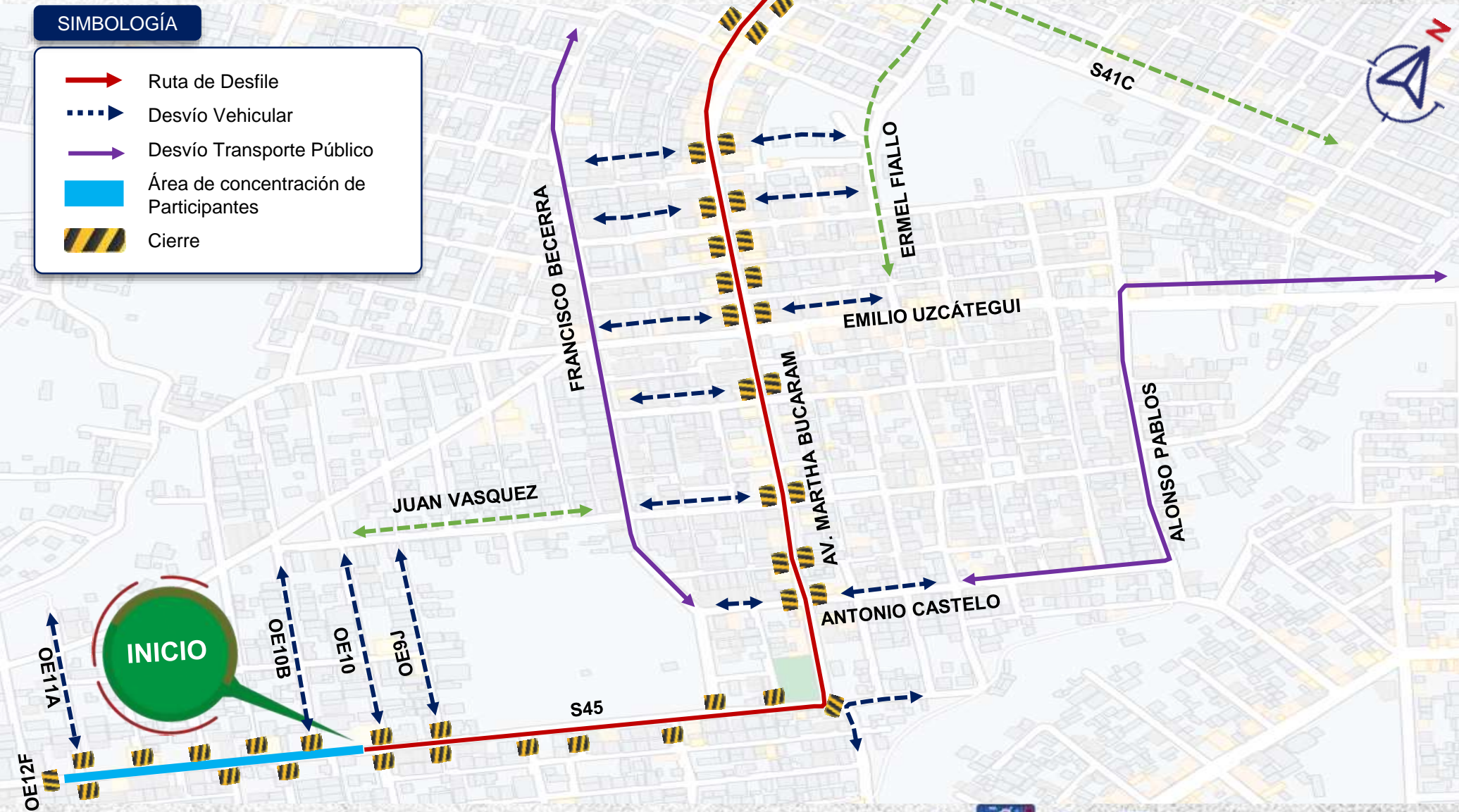
*Quito renace*

# DISPOSITIVO DE TRÁNSITO

## CARNAVAL DE GUARANDA - TRAMO 1-

### SIMBOLOGÍA

-  Ruta de Desfile
-  Desvío Vehicular
-  Desvío Transporte Público
-  Área de concentración de Participantes
-  Cierre







SE REALIZARÁN CIERRES PROGRESIVOS MIENTRAS AVANZAN LOS PARTICIPANTES DEL DESFILE

# DISPOSITIVO DE TRÁNSITO

## CARNAVAL DE GUARANDA 2025 -TRAMO 2-

### SIMBOLOGÍA

-  Ruta de Desfile
-  Desvío Vehicular
-  Desvío Transporte Público
-  Cierre



SE REALIZARÁN CIERRES PROGRESIVOS MIENTRAS AVANZAN LOS PARTICIPANTES DEL DESFILE

# DATOS GENERALES

01

## EVENTO:

Yakupacha Carnavalazo

02

## FECHA DE EVENTO:

Sábado, 14 de febrero de 2026

03

## HORARIO DEL EVENTO :

Hora de concentración: 14H30

Hora de inicio: 15H00 a 16H30

04

## LUGAR DEL EVENTO:

Calle S41

05




## RESPONSABLE:

Coordinación Zonal de Tránsito Sur  
Jefatura Zonal Quitumbe

# DISPOSITIVO DE TRÁNSITO

## YAKUPACHA CARNAVALAZO

### SIMBOLOGÍA

-  Ruta de Desfile
-  Desvío Vehicular
-  Desvío Transporte Público
-  Cierre



FECHA	HORA
Sábado 14 de febrero de 2026	14h30 a 16h30

# DATOS GENERALES

01

## EVENTO:

Desfile de Carnaval Quitumbe 2026

02

## FECHA DE EVENTO:

Domingo, 15 de febrero de 2026

03

## HORARIO DEL EVENTO :

Hora de inicio: 09H00 a 13H00

04

## LUGAR DEL EVENTO:

Av. Quitumbe Ñan

05

## RESPONSABLE:

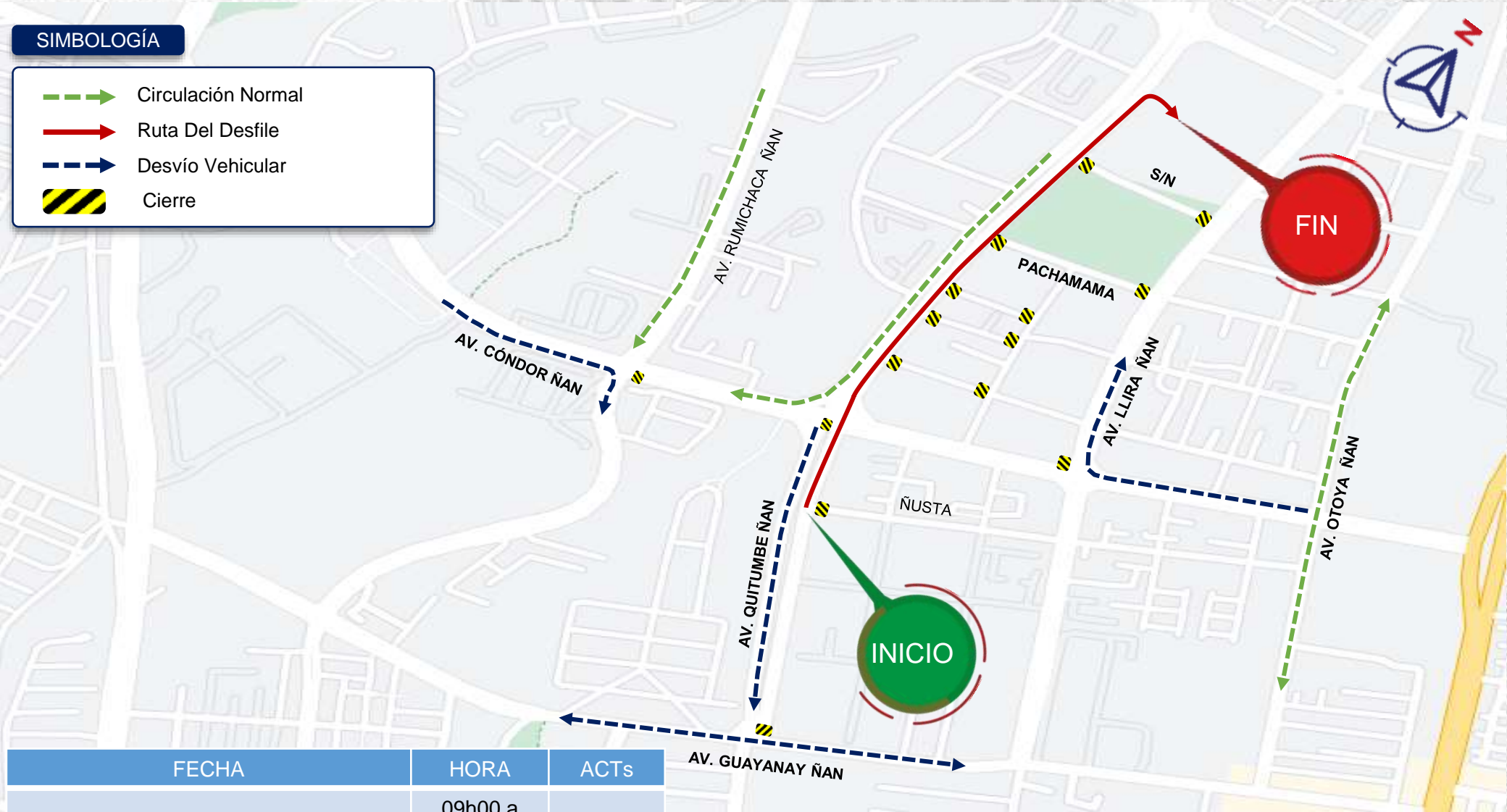
Coordinación Zonal de Tránsito Sur  
Jefatura Zonal Quitumbe

# DISPOSITIVO DE TRÁNSITO

## DESFILE UNIDAD QUITUMBE 2025

### SIMBOLOGÍA

-  Circulación Normal
-  Ruta Del Desfile
-  Desvío Vehicular
-  Cierre



FECHA	HORA	ACTs
Domingo 15 de febrero de 2026	09h00 a 13h00	08

LA CIRCULACIÓN DEL TROLE BUS SE MANTENDRÁ HABILITADA POR EL CARRIL EXCLUSIVO

# DATOS GENERALES

01

## EVENTO:

Carnaval Bolivareense Parroquia de Guamaní

02

## FECHA DE EVENTO:

Domingo, 08 de febrero de 2026

03

## HORARIO DEL EVENTO :

Hora de inicio: 09H00 a 11H30

04

## LUGAR DEL EVENTO:

Sector Guamaní

05

## RESPONSABLE:

Coordinación Zonal de Tránsito Sur  
Jefatura Zonal Quitumbe

# DISPOSITIVO DE TRÁNSITO

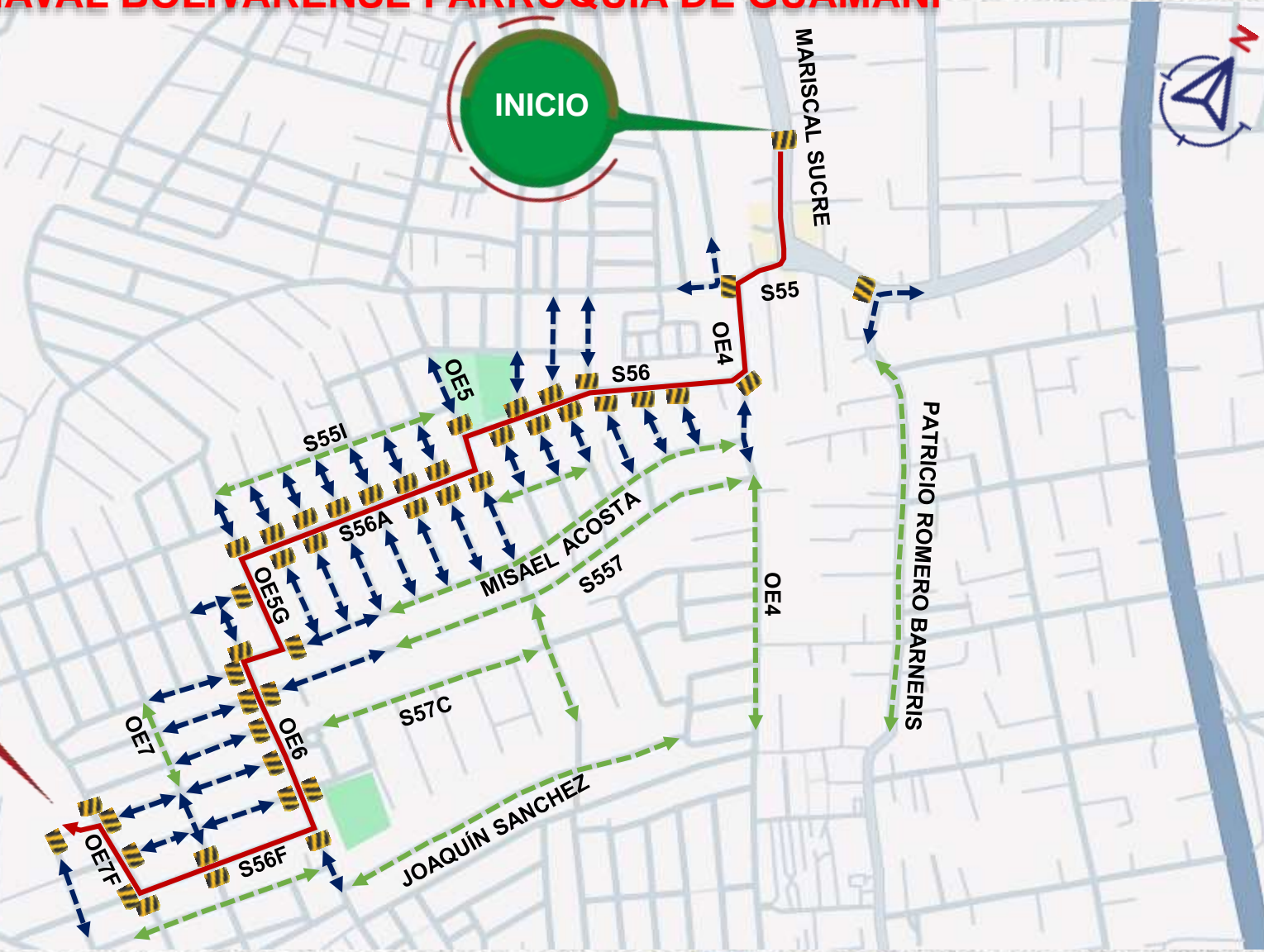
## CARNAVAL BOLIVARENSE PARROQUIA DE GUAMANÍ

### SIMBOLOGÍA

-  Ruta de Desfile
-  Desvío Vehicular
-  Circulación Normal
-  Cierre

**FIN**

**INICIO**



FECHA

HORA

Domingo 08 de febrero de 2026

09h00 a 11h00

Agencia  
Metropolitana de  
**Tránsito**



**Quito**  
A alcaldía Metropolitana

*Quito renace*

# DATOS GENERALES

01

## **EVENTO:**

V Carnaval de Colores-Lloa Planicie en lo Alto 2026

02

## **FECHA DE EVENTO:**

Sábado, 14 de febrero de 2026

03

## **HORARIO DEL EVENTO :**

Hora de Inicio: 10h00 a 13h00

04

## **LUGAR DEL EVENTO:**

Parroquia Lloa

05





## **RESPONSABLE:**

Coordinación Zonal de Tránsito Sur  
Jefatura Zonal Eloy Alfaro

# DISPOSITIVO DE TRÁNSITO

## V CARNAVAL DE COLORES-LLOA PLANICIE EN LO ALTO 2026

### SIMBOLOGÍA

-  Circulación Normal
-  Ruta Del Desfile
-  Desvío Vehicular
-  Cierres Viales



Dispositivo	Horario	N° ACTs
Sábado, 14 de febrero de 2026	10H00 A 13H00	06

# COORDINACIÓN ZONAL DE TRÁNSITO CENTRO



# DATOS GENERALES

01

## **EVENTO:**

LA NOCHE AMARILLA “LA ÚNICA NOCHE QUE SALE EL SOL”

02

## **FECHA DE EVENTO:**

Viernes, 13 de febrero de 2026.

03

## **HORA DE EVENTO:**

Horario: 16H00 a 23H00.

Cierre Seguridad: 22H00 (Jueves, 12 de febrero de 2025).

Cierre Primario: 14H00 (tentativo).

04

## **LUGAR DEL EVENTO:**

Estadio Olímpico Atahualpa.

Av. 6 de Diciembre y José Correa.

05

## **RESPONSABLE:**

Coordinación Zonal de Tránsito Centro – Jefatura Zonal Eugenio Espejo.

# DISPOSITIVO DE TRÁNSITO

## DISPOSITIVO PRIMARIO- ESTADIO OLÍMPICO ATAHUALPA

Fecha	Dispositivo Primario	ACTs
Viernes, 13 de febrero de 2026	14H00	12



### SIMBOLOGÍA

- Circulación Normal
- Desvíos Vehiculares
- Transporte Público
- Cierres Dispositivo Primario
- Cierre Vial
- Prohibido Estacionar



# DATOS GENERALES

01

## EVENTO:

II Desfile A La Voz Del Carnaval

02

## FECHA:

Sábado, 14 de febrero 2026

03

## HORARIO:

Dispositivo: 15h00  
Concentración: 15h30  
Horario del Evento: 16h00 a 20h30

04

## LUGAR:

- Av. Amazonas

Desde la Calle Unión Nacional de Periodistas hasta la Calle Isla Tortuga

05

## RESPONSABLE:

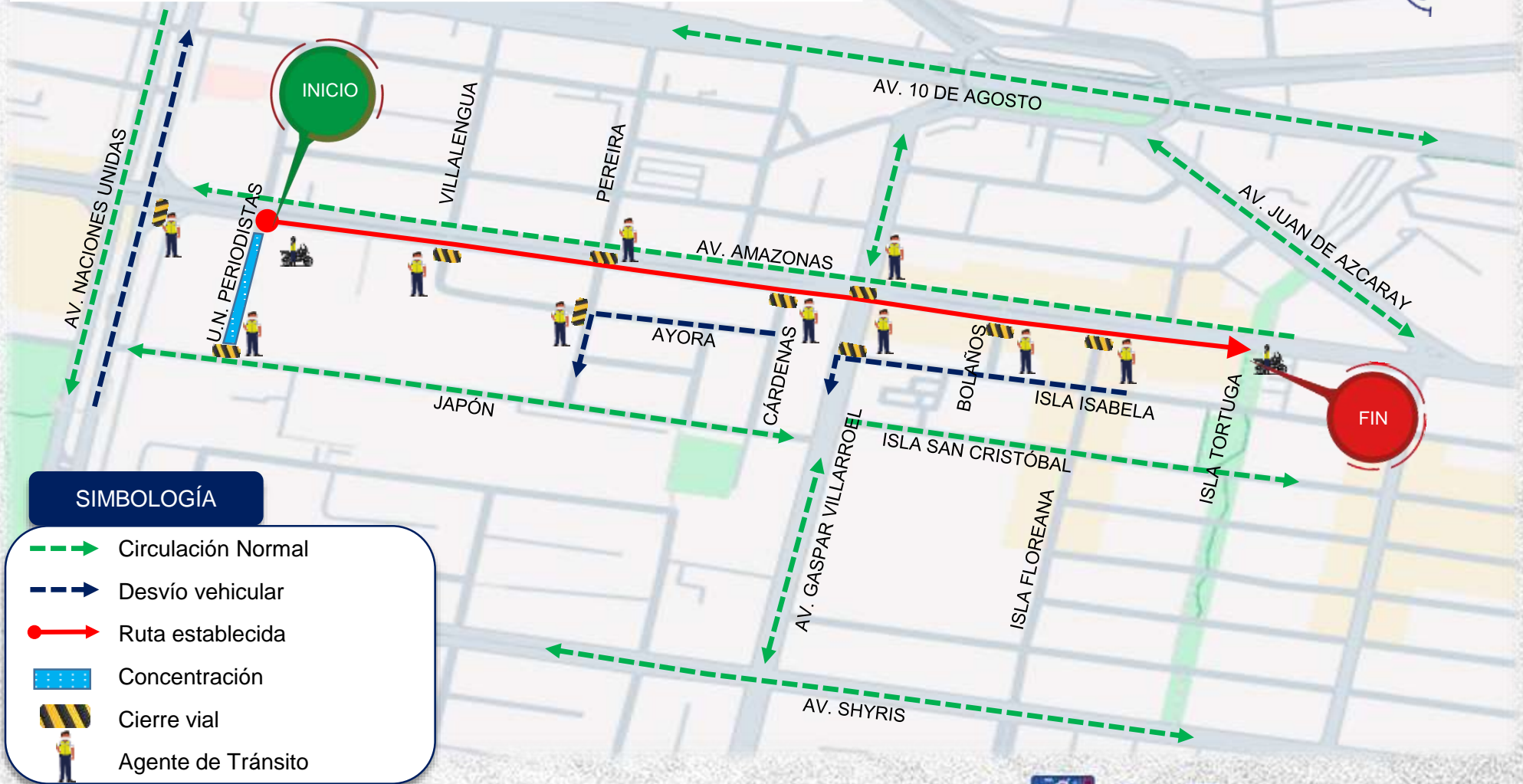
Coordinación Zonal de Tránsito Centro

- Jefatura Zonal Eugenio Espejo

# DISPOSITIVO DE TRÁNSITO

## - II DESFILE A LA VOZ DEL CARNAVAL -

Fecha	Dispositivo	Concentración	Horario	ACTs
Sábado, 14 de febrero 2026	15h00	15h30	16h00 a 20h30	10



• Se realizará la colaboración en la gestión de tránsito así como el control de vehículos mal estacionados en el sector.

# DATOS GENERALES

01

## EVENTO:

“V DESFILE EL CARNAVALAZO DE LA MARISCAL”

02

## FECHA:

Domingo, 15 de febrero 2026

03

## HORARIO:

Dispositivo:	08h00
Concentración:	08h30
Horario del Evento:	09h30 a 14h30

04

## LUGAR:

Calle Juan León desde la Calle Luis Cordero hasta la Calle 18 de Septiembre.

05

## RESPONSABLE:

Coordinación Zonal de Tránsito Centro - Jefatura Zonal Eugenio Espejo

# DISPOSITIVO DE TRÁNSITO

## “V DESFILE EL CARNAVALAZO DE LA MARISCAL”

Fecha	Dispositivo	Concentración	Horario	ACTs
Domingo, 15 de febrero 2026	08h00	08h30	09h30 a 14h30	14



### SIMBOLOGÍA

- Circulación Normal
- Desvío vehicular
- Ruta establecida
- Concentración
- Cierre vial
- Agente de Tránsito

# DATOS GENERALES

01

**EVENTO:**

CURSO DE CARNAVAL QUITENO.

02

**FECHA:**

Lunes, 16 de febrero del 2026.

03

**HORARIO:**

Concentración: 09h00 (Calle Venezuela desde la calle Caldas hasta la calle Matovelle).

Horario: 09:30 a 14:00.

04

**LUGAR:**

Calle Venezuela y Caldas – Boulevard 24 de Mayo.

05

**RESPONSABLE:**

Coordinación Zonal de Tránsito Centro - Jefatura Zonal Manuela Sáenz.

# DISPOSITIVO DE TRÁNSITO

## CORSO DE CARNAVAL QUITEÑO

Fecha	Dispositivo	Concentración	Desfile	ACT
Lunes, 16 de febrero del 2026	08H30	09H00	09H30 a 14H00	14



### RUTA

- Calle Venezuela y Caldas (INICIO).
- Calle Venezuela sentido norte sur.
- Boulevard 24 de Mayo (FIN).

### SIMBOLOGÍA

- Circulación Normal
- Desvío Vehicular
- Concentración
- Cierre Vial
- Agente Civil de Tránsito
- Prohibido Estacionar

- Se mantendrá el control de cierres viales, vehículos mal estacionados y la gestión de tránsito en el lugar.
- Los cierres y habilitaciones viales se realizarán de manera paulatina conforme avance el desfile.

# COORDINACIÓN ZONAL DE TRÁNSITO NORTE





# DISPOSITIVOS EVENTOS

JEFATURA ZONAL CALDERÓN

# DATOS GENERALES

01

## EVENTO:

Cierre vial por carnavales barrio El Cajón

02

## FECHA DE EVENTO:

Sábado, 14 de febrero de 2026

03

## HORA DEL EVENTO:

10H00 – 23H00

04

## LUGAR DEL EVENTO:

Calle José Miguel Guarderas desde la calle Bonanza hasta la calle Las Guabas.

05

## RESPONSABLE:

Coordinación Zonal de Tránsito Norte  
Jefatura Zonal Calderón




# DISPOSITIVO DE TRÁNSITO

## - CARNAVAL BARRIO EL CAJÓN -

FECHA	HORARIO	ACT
14 DE FEBRERO 2026	10H00 – 23H00	02



### SIMBOLOGÍA

-  Zona de evento
-  Cierres viales
-  Circulación vehicular

SE REALIZARÁ EL RETIRO DE VEHICULOS QUE SE ENCUENTREN DENTRO DE LA ZONA DEL EVENTO

# PERSONAL, LOGÍSTICA Y CIERRE VIALES



## PERSONAL

- 01 ACT Coordinadora
- 01 ACT Jefe Zonal
- 02 ACT Pedestres

**Total 04**

**Funcionarios de la AMT**

EL PERSONAL SE MODIFICARÁ DE  
ACUERDO A LA NECESIDAD  
OPERATIVA

## LOGÍSTICA



00

00

00

00

00

00

00

**Total 00**

**Elementos Logísticos**

## CIERRES VIALES



SE REALIZARÁ CIERRES VIALES  
CONFORME EL AVANCE DEL EVENTO

# DATOS GENERALES

01

## **EVENTO:**

Cierre vial por carnavales barrio El Cajón

02

## **FECHA DE EVENTO:**

Domingo, 15 de febrero de 2026

03

## **HORA DEL EVENTO:**

07H00 – 24H00

04

## **LUGAR DEL EVENTO:**

Calle José Miguel Guarderas desde la calle Bonanza hasta la calle Las Guabas.

05

## **RESPONSABLE:**

Coordinación Zonal de Tránsito Norte  
Jefatura Zonal Calderón




# DISPOSITIVO DE TRÁNSITO

## - CARNAVAL BARRIO EL CAJÓN -

FECHA	HORARIO	ACT
15 DE FEBRERO 2026	07H00 – 24H00	02



### SIMBOLOGÍA

-  Zona de evento
-  Cierres viales
-  Circulación vehicular

SE REALIZARÁ EL RETIRO DE VEHICULOS QUE SE ENCUENTREN DENTRO DE LA ZONA DEL EVENTO

# PERSONAL, LOGÍSTICA Y CIERRE VIALES



## PERSONAL

- 01 ACT Coordinadora
- 01 ACT Jefe Zonal
- 02 ACT Pedestres

**Total 04**

**Funcionarios de la AMT**

EL PERSONAL SE MODIFICARÁ DE  
ACUERDO A LA NECESIDAD  
OPERATIVA

## LOGÍSTICA



00

00

00

00

00

00

00

**Total 00**

**Elementos Logísticos**

## CIERRES VIALES



SE REALIZARÁ CIERRES VIALES  
CONFORME EL AVANCE DEL EVENTO

# DATOS GENERALES

01

## EVENTOS:

1. Desfile de carnaval de Llano Chico 2026
2. Show artístico carnaval Llano Chico 2026

02

## FECHA DE EVENTO:

Domingo, 15 de febrero de 2026

03

## HORA DEL EVENTO:

- Hora de concentración para desfile: 08H00
- Hora de desfile: 09H00 – 12H00
- Hora de instalación de tarima: 04H00
- Hora de evento "show artístico": 12h00 – 00H00

04

## LUGAR DEL EVENTO:

Parroquia Rural Llano Chico

05

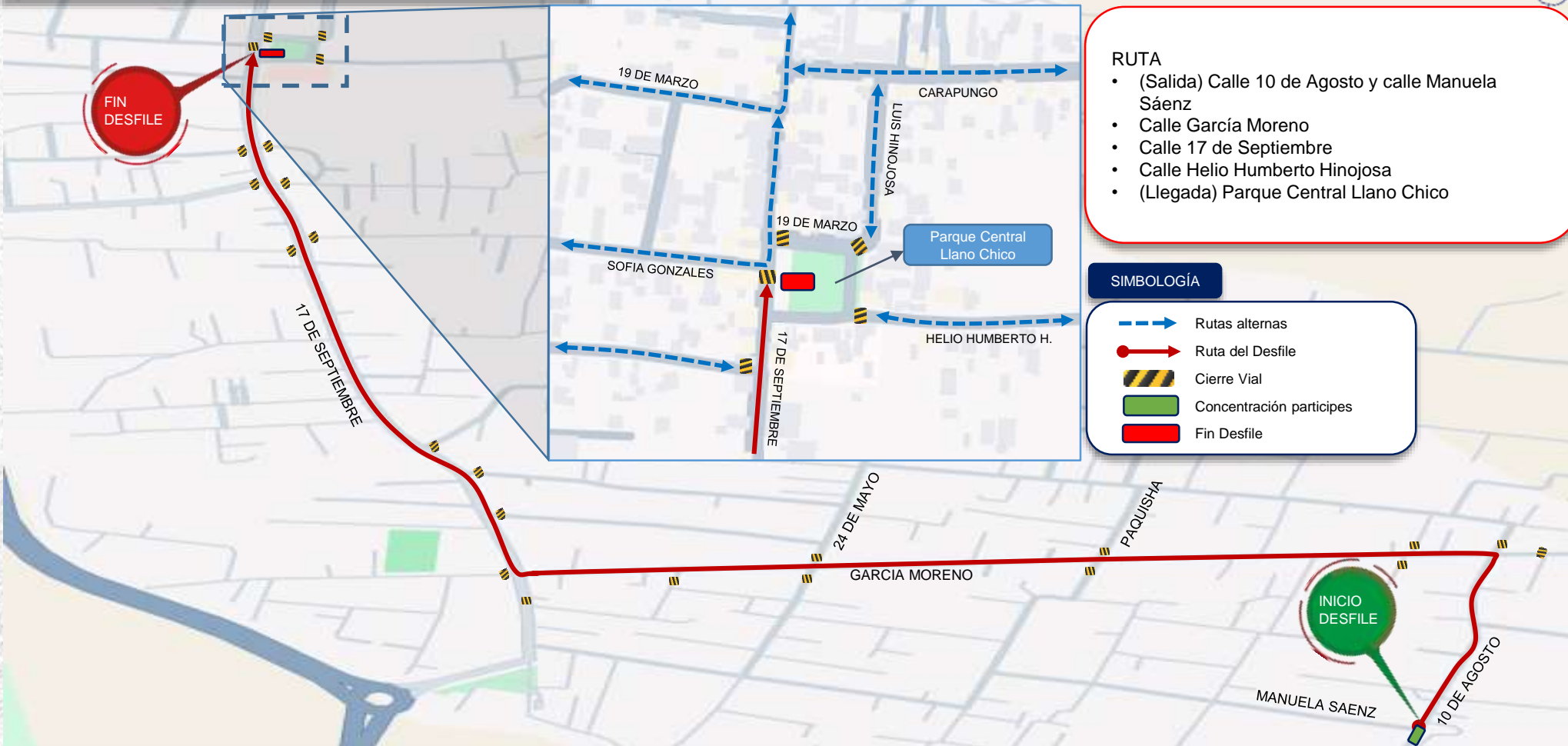
## RESPONSABLE:

Coordinación Zonal de Tránsito Norte  
Jefatura Zonal Calderón

# DISPOSITIVO DE TRÁNSITO

## - DESFILE CARNAVAL DE LLANO CHICO 2026 -

FECHA	HORARIO	ACT
Domingo, 15 de febrero de 2026	09H30 A 11H00	10



### RUTA

- (Salida) Calle 10 de Agosto y calle Manuela Sáenz
- Calle García Moreno
- Calle 17 de Septiembre
- Calle Helio Humberto Hinojosa
- (Llegada) Parque Central Llanito Chico

### SIMBOLOGÍA

- ➡ Rutas alternas
- ➡ Ruta del Desfile
- ▨ Cierre Vial
- Concentración participantes
- Fin Desfile

- SE REALIZARÁN EL CONTROL Y RETIRO DE VEHÍCULOS MAL ESTACIONADOS
- SE APLICARÁN CIERRES VIALES PROGRESIVOS SEGÚN EL AVANCE DEL EVENTO

# PERSONAL, LOGÍSTICA Y CIERRE VIALES



## PERSONAL

- 01 ACT Coordinadora de turno
- 01 ACT Jefe Zonal
- 01 ACT Conductor
- 05 ACT Pedestres
- 05 ACT Motociclistas

**Total 13**

**Funcionarios de la AMT**

EL PERSONAL SE MODIFICARÁ  
SEGÚN A LA NECESIDAD OPERATIVA,  
CONFORME EL DÍA DE CADA EVENTO

## LOGÍSTICA



01



05



12



02



00



00



00

**Total 20**

**Elementos Logísticos**

## CIERRES VIALES



03 ➤ vías principales

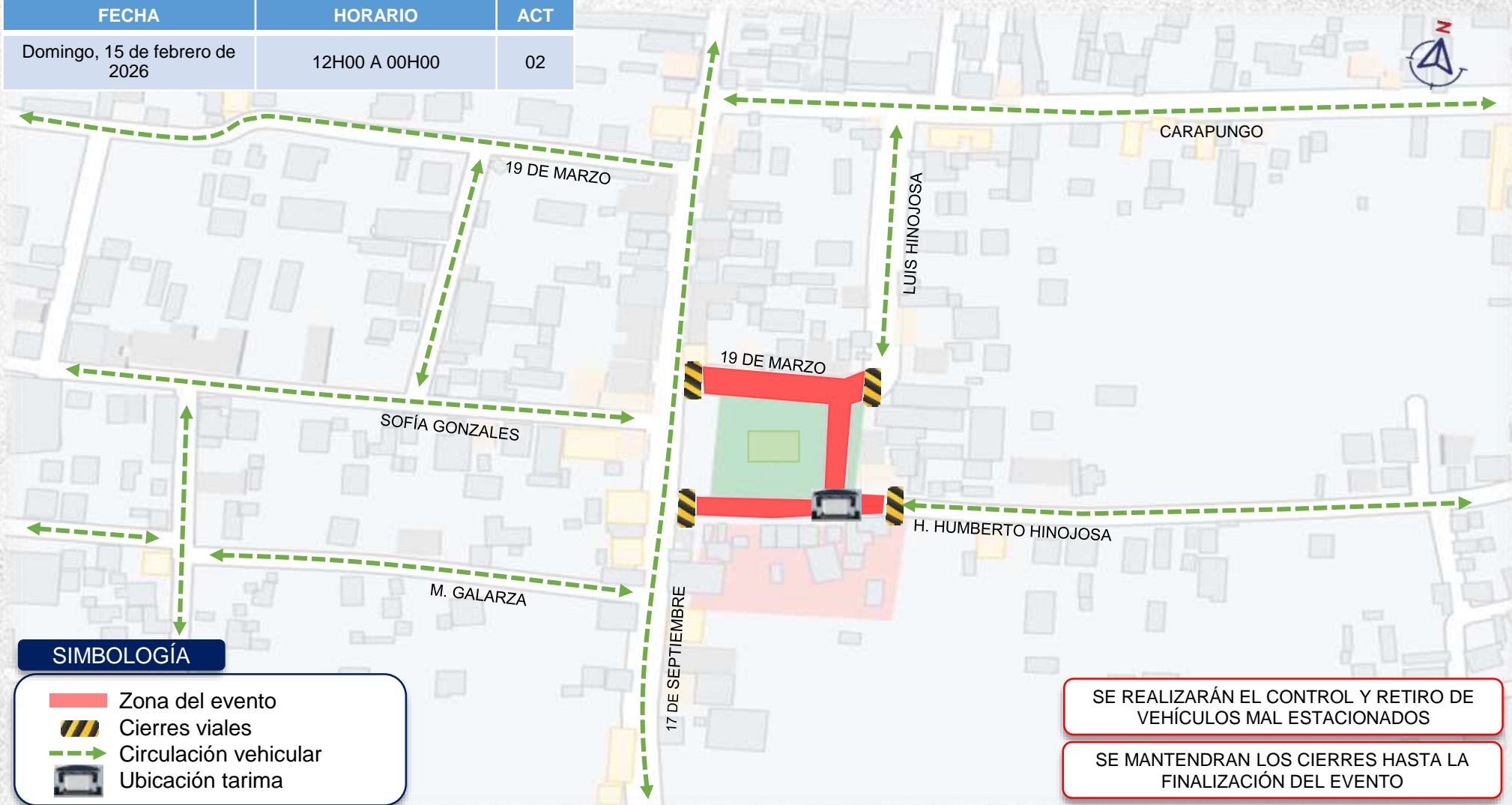
19 ➤ vías secundarias

SE REALIZARÁ  
CIERRES VIALES  
CONFORME EL  
AVANCE DEL  
DESFILE

# DISPOSITIVO DE TRÁNSITO

- SHOW ARTÍSTICO CARNAVAL LLANO CHICO 2026 -

FECHA	HORARIO	ACT
Domingo, 15 de febrero de 2026	12H00 A 00H00	02



## SIMBOLOGÍA

- Zona del evento
- Cierres viales
- Circulación vehicular
- Ubicación tarima

SE REALIZARÁN EL CONTROL Y RETIRO DE VEHÍCULOS MAL ESTACIONADOS

SE MANTENDRAN LOS CIERRES HASTA LA FINALIZACIÓN DEL EVENTO

# PERSONAL, LOGÍSTICA Y CIERRE VIALES



## PERSONAL

- 01 ACT Coordinadora de turno
- 01 ACT Jefe Zonal
- 02 ACT Pedestres

**Total 04**

**Funcionarios de la AMT**

EL PERSONAL SE MODIFICARÁ  
SEGÚN A LA NECESIDAD OPERATIVA,  
CONFORME EL DÍA DE CADA EVENTO

## LOGÍSTICA



00



00



12



01



00



00



00

**Total 13**

**Elementos Logísticos**

## CIERRES VIALES



02 ➤ vías principales

02 ➤ vías secundarias



# DISPOSITIVOS EVENTOS

JEFATURA ZONAL LA DELICIA

# DATOS GENERALES

01

## EVENTO:

Cierre vial por desfile de carnaval ATUK VI.

02

## FECHA DE EVENTO:

Sábado, 14 de febrero de 2026

03

## HORA DEL EVENTO:

Concentración: 11H00

Evento: 12H00 – 15H00

04

## LUGAR DEL EVENTO:

Cotocollao

05

## RESPONSABLE:

Coordinación Zonal de Tránsito Norte  
Jefatura Zonal La Delicia

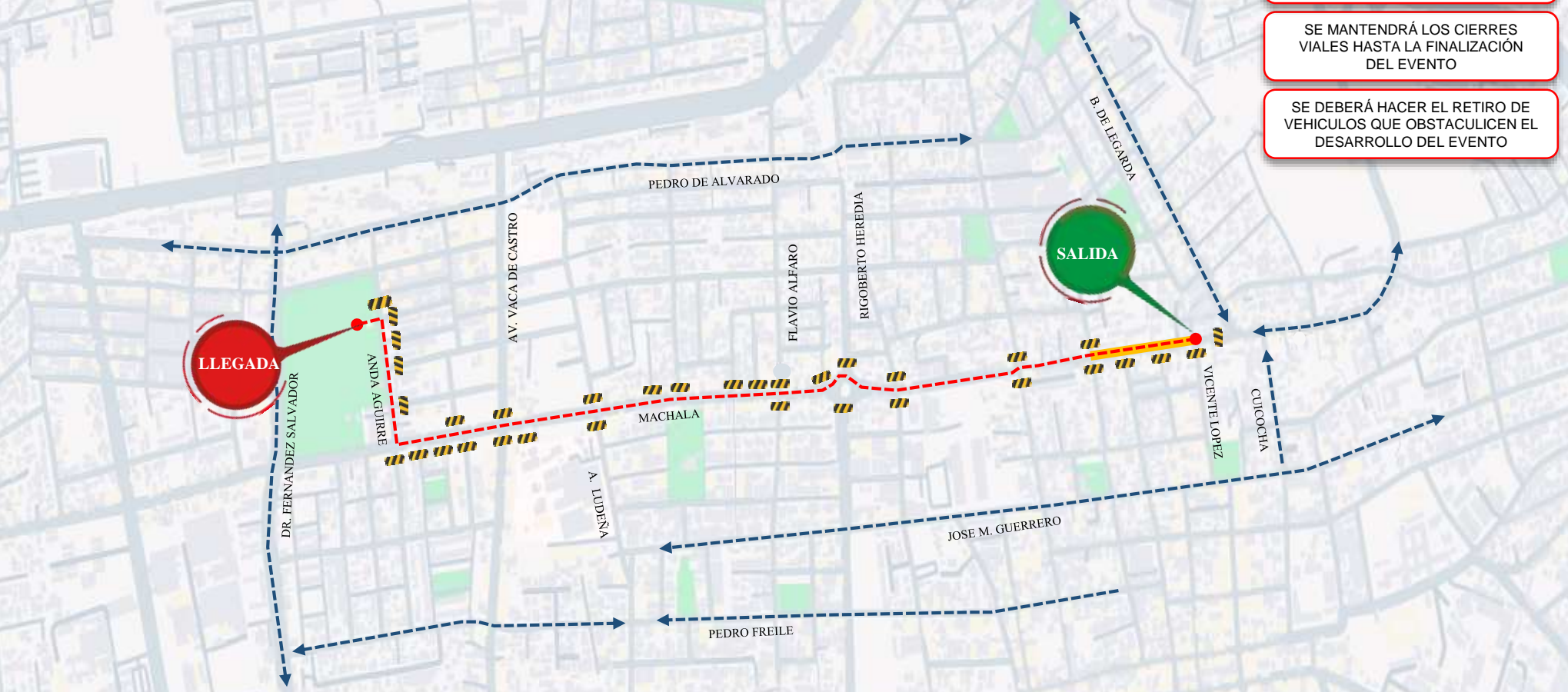
# DISPOSITIVO DE TRÁNSITO

- DESFILE CARNAVAL ATUK 2026 -



FECHA	HORARIO	# ACT
SÁBADO 14 DE FEBRERO 2026	CONCENTRACIÓN: 11H00 EVENTO 12H00 – 15H00	12

- SE REALIZARÁN CIERRES PROGRESIVOS CONFORME EL AVANCE DE LOS PARTICIPANTES
- SE MANTENDRÁ LOS CIERRES VIALES HASTA LA FINALIZACIÓN DEL EVENTO
- SE DEBERÁ HACER EL RETIRO DE VEHICULOS QUE OBSTACULICEN EL DESARROLLO DEL EVENTO



## SIMBOLOGÍA

- Concentración
- Ruta del evento
- Desvíos vehiculares
- Cierres viales

Agencia Metropolitana de Tránsito



Quito  
A alcaldía Metropolitana

Quito renace

# PERSONAL, LOGÍSTICA Y CIERRE VIALES



## PERSONAL

- 01 ACT Coordinadora
- 01 ACT Jefe Zonal
- 10 ACT Pedestres
- 02 ACT Motociclistas
- 01 ACT Conductor patrullero

**Total 15**

**Funcionarios de la AMT**

EL PERSONAL SE MODIFICARÁ DE  
ACUERDO A LA NECESIDAD  
OPERATIVA

## LOGÍSTICA



01

02

00

00

00

00

00

**Total 03**

**Elementos Logísticos**

## CIERRES VIALES



SE REALIZARÁ CIERRES VIALES  
CONFORME EL AVANCE DEL EVENTO

# DATOS GENERALES

01

## EVENTO 1:

Desfile de la alegría y Chagra Nono 2026

02

## FECHA DE EVENTO:

Domingo, 15 de febrero de 2026.

03

## HORA DE EVENTO:

Dispositivo: 08h00 a 17h00.

Concentración participes: 09h00 a 10h00.

Evento: 10h00 a 14h00.

04

## LUGAR DEL EVENTO:

Vía a Nono Desde la calle S/N hasta La calle Sucre

05

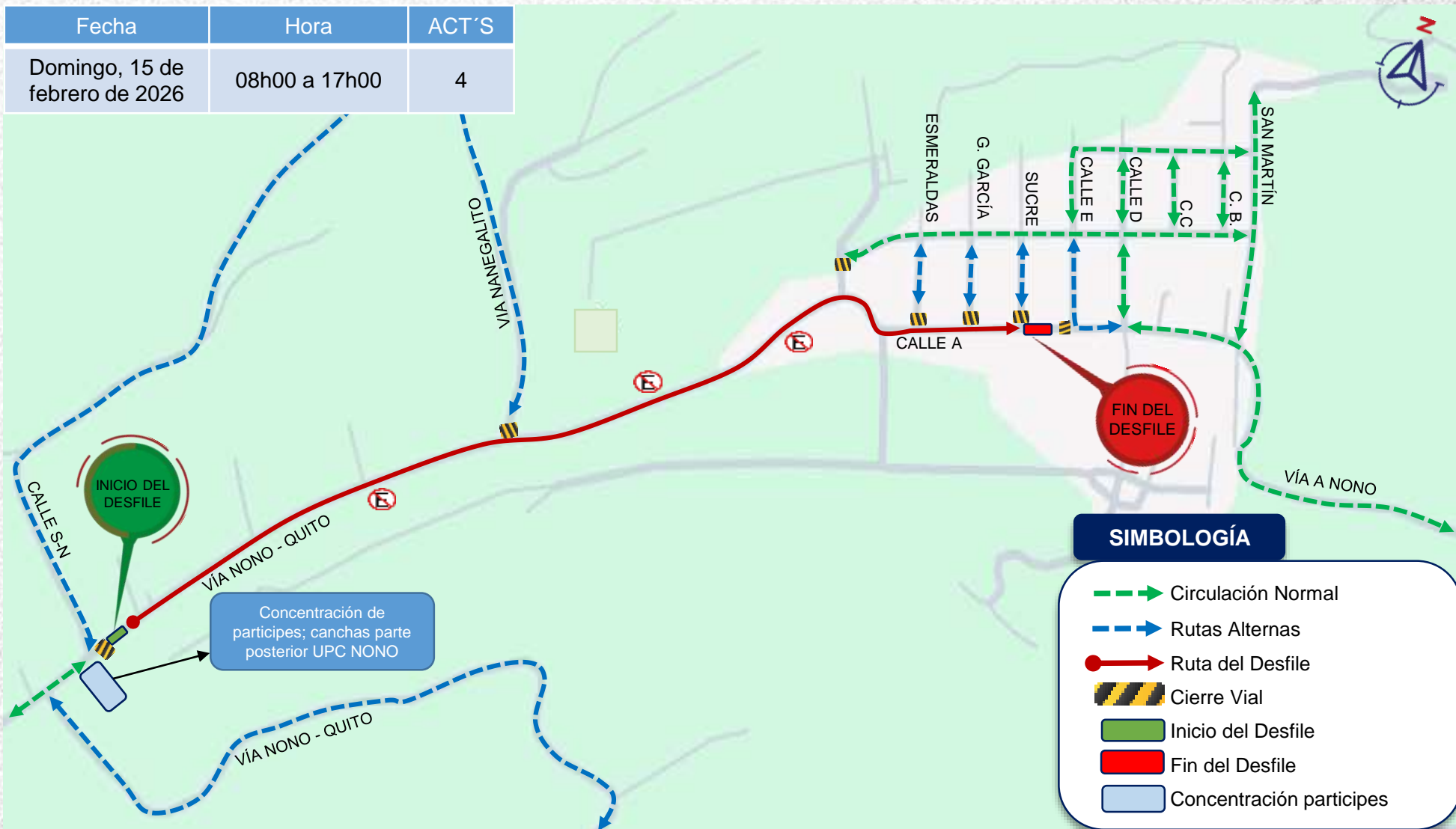
## RESPONSABLES:

Coordinación Zonal de Tránsito Norte – Jefatura Zonal Delicia.

# DISPOSITIVO DE TRÁNSITO

## DESFILE DE LA ALEGRÍA Y CHAGRA NONO 2026

Fecha	Hora	ACT'S
Domingo, 15 de febrero de 2026	08h00 a 17h00	4



- SE REALIZARÁ CIERRES PROGRESIVOS CONFORME AVANCE EL DESFILE.
- SE REALIZARÁ OPERATIVOS DE CONTROL PARA EVITAR VEHÍCULOS ESTACIONADOS EN LUGARES NO PERMITIDOS.

# DATOS GENERALES

01

## **EVENTO 2:**

Festival Cultural Carnaval de Nono 2026

02

## **FECHA DE EVENTO:**

Domingo, 15 de febrero de 2026.

03

## **HORA DE EVENTO:**

Dispositivo: 17h00 a 00h00.

Evento: 19h00 a 00h00.

04

## **LUGAR DEL EVENTO:**

Calle A (Vía a Nono) desde calle Esmeralda hasta la calle Sucre.

05

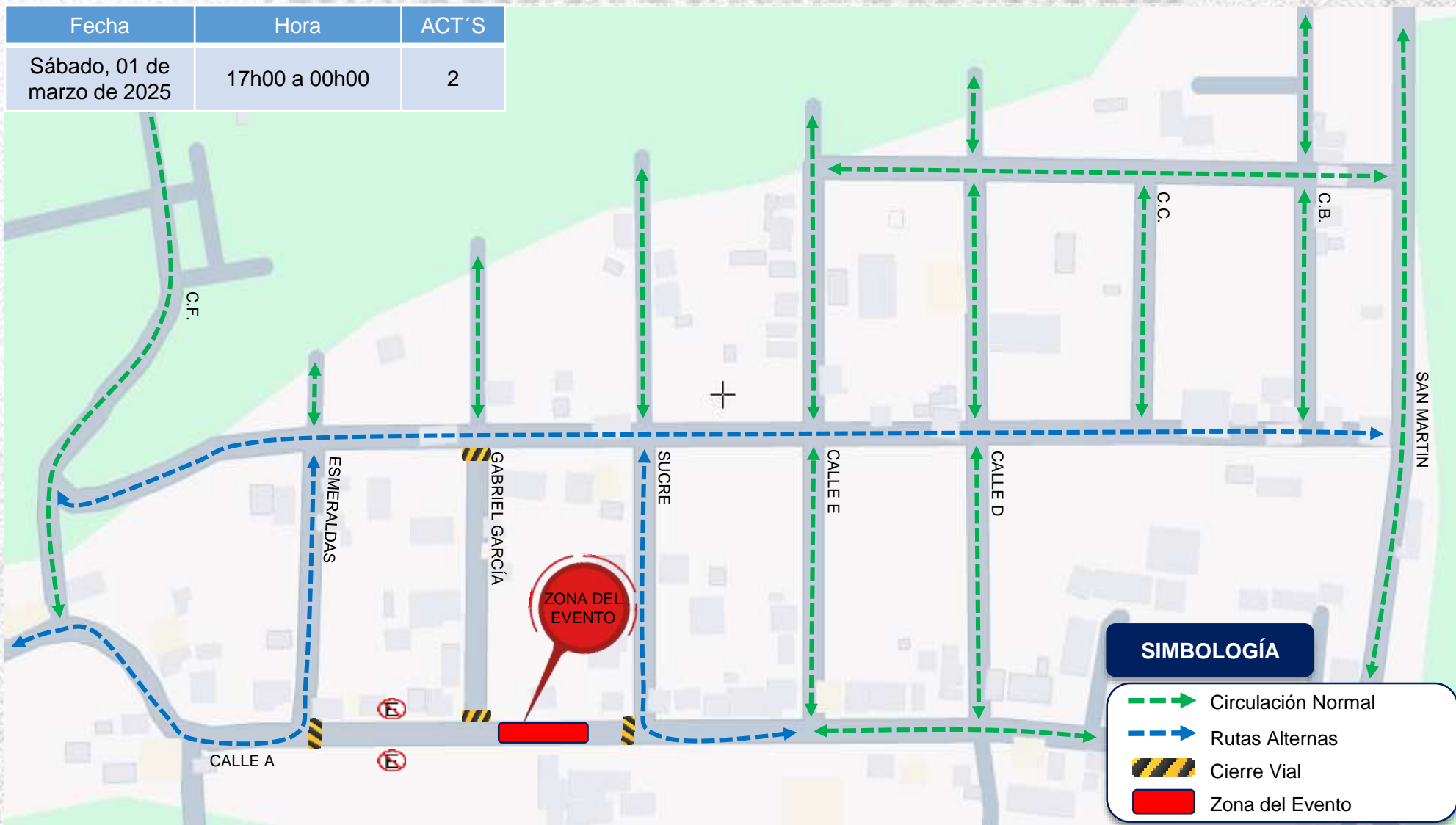
## **RESPONSABLES:**

Coordinación Zonal de Tránsito Norte – Jefatura Zonal Delicia.

# DISPOSITIVO DE TRÁNSITO

## FESTIVAL CULTURAL CARNAVAL DE NONO 2026

Fecha	Hora	ACT'S
Sábado, 01 de marzo de 2025	17h00 a 00h00	2



- SE REALIZARÁ OPERATIVOS DE CONTROL PARA EVITAR VEHÍCULOS ESTACIONADOS EN LUGARES NO PERMITIDOS.

# PERSONAL, LOGÍSTICA Y CIERRE VIALES



## PERSONAL

- 01 ACT Coordinadora de turno
- 01 ACT Jefe Zonal
- 02 ACT Pedestres
- 02 ACT Motociclistas

**Total 06**

**Funcionarios de la AMT**

EL PERSONAL SE MODIFICARÁ DE  
ACUERDO A LA NECESIDAD  
OPERATIVA

## LOGÍSTICA



00

02

00

02

00

00

**Total 04**

**Elementos Logísticos**

## CIERRES VIALES



03 ➤ vía principal

05 ➤ vías secundarias

# DATOS GENERALES

01

## **EVENTO:**

Cierre vial por desfile carnaval 2026 La Roldós – Pisullí.

02

## **FECHA DE EVENTO:**

Lunes, 16 de febrero de 2026

03

## **HORA DEL EVENTO:**

Concentración: 08H30

Evento: 09H30 – 13H00

04

## **LUGAR DEL EVENTO:**

La Roldós – Pisullí

05

## **RESPONSABLE:**

Coordinación Zonal de Tránsito Norte  
Jefatura Zonal La Delicia

# DISPOSITIVO DE TRÁNSITO

## - DESFILE CARNAVAL 2026 LA ROLDÓS – PISULÍ -



FECHA	HORARIO	# ACT
LUNES 16 DE FEBRERO 2026	CONCENTRACIÓN: 08H30 EVENTO 08H30 - 13H00	06

SE REALIZARÁN CIERRES PROGRESIVOS CONFORME EL AVANCE DE LOS PARTICIPANTES

SE MANTENDRÁ LOS CIERRES VIALES HASTA LA FINALIZACIÓN DEL EVENTO

SE DEBERÁ HACER EL RETIRO DE VEHICULOS QUE OBSTACULICEN EL DESARROLLO DEL EVENTO



### SIMBOLOGÍA

- Concentración
- Ruta del evento
- Desvíos vehiculares
- Cierres viales

# PERSONAL, LOGÍSTICA Y CIERRE VIALES



## PERSONAL

- 01 ACT Coordinadora
- 01 ACT Jefe Zonal
- 04 ACT Pedestres
- 02 ACT Motociclistas
- 01 ACT Conductor patrullero

**Total 09**

**Funcionarios de la AMT**

EL PERSONAL SE MODIFICARÁ DE  
ACUERDO A LA NECESIDAD  
OPERATIVA

## LOGÍSTICA



01

02

00

00

00

00

00

**Total 03**

**Elementos Logísticos**

## CIERRES VIALES



SE REALIZARÁ CIERRES VIALES  
CONFORME EL AVANCE DEL EVENTO

# DATOS GENERALES

01

## EVENTO:

Cierre vial por desfile la mascarada de la delicia.

02

## FECHA DE EVENTO:

Martes, 17 de febrero de 2026

03

## HORA DEL EVENTO:

Concentración: 08H00

Evento: 09H00 – 10H30

04

## LUGAR DEL EVENTO:

Parroquia Cotocollao

05

## RESPONSABLE:

Coordinación Zonal de Tránsito Norte  
Jefatura Zonal La Delicia

# DISPOSITIVO DE TRÁNSITO

- DESFILE LA MASCARADA DE LA DELICIA -



FECHA	HORARIO	# ACT
MARTES 17 DE FEBRERO 2026	CONCENTRACIÓN: 08H00 EVENTO 09H00 - 12H30	06



## SIMBOLOGÍA

- Concentración
- Ruta del evento
- Desvíos vehiculares
- Cierres viales

SE REALIZARÁN CIERRES PROGRESIVOS CONFORME EL AVANCE DE LOS PARTICIPANTES



# PERSONAL, LOGÍSTICA Y CIERRE VIALES



## PERSONAL

- 01 ACT Coordinadora
- 01 ACT Jefe Zonal
- 04 ACT Pedestres
- 02 ACT Motociclistas
- 01 ACT Conductor patrullero

**Total 09**

**Funcionarios de la AMT**

EL PERSONAL SE MODIFICARÁ DE  
ACUERDO A LA NECESIDAD  
OPERATIVA

## LOGÍSTICA



01

02

00

00

00

00

00

**Total 03**

**Elementos Logísticos**

## CIERRES VIALES



SE REALIZARÁ CIERRES VIALES  
CONFORME EL AVANCE DEL EVENTO



# DISPOSITIVOS EVENTOS

CR NANEGALITO

# DATOS GENERALES

01

## EVENTO:

1. Festival Cultural de Danza, Feria Gastronómica y de Emprendimientos Nanegal 2026

02

## FECHA DE EVENTO:

Domingo, 15 de febrero de 2026.

03

## HORA DEL EVENTO:

- Concentración: 08H00
- Hora inicio desfile: 11H00
- Hora fin desfile: 12H30

04

## LUGAR DEL EVENTO:

Parroquia rural de Nanegal

05

## RESPONSABLE:

Coordinación Zonal de Tránsito Norte  
Circuito Rural Nanegalito

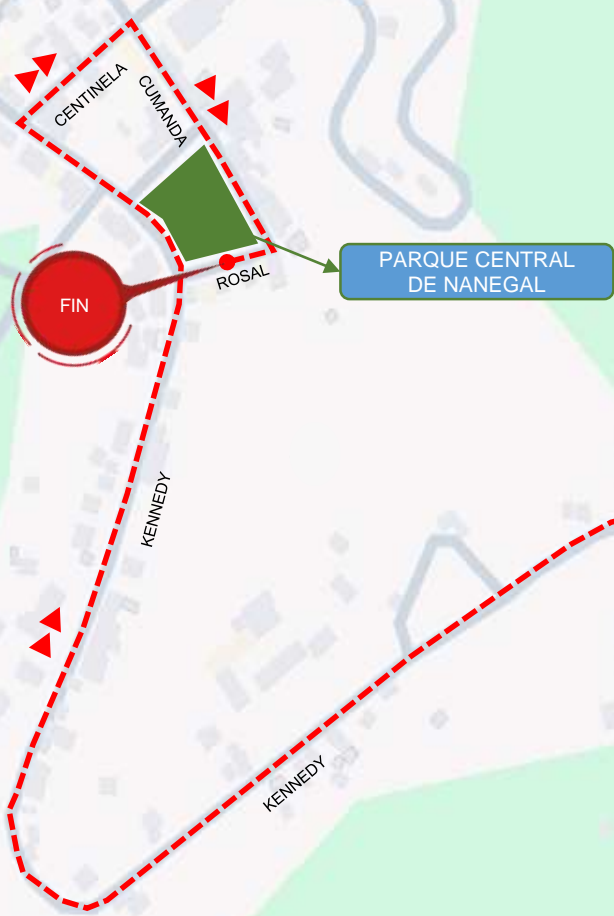
# DISPOSITIVO DE TRÁNSITO

## - FESTIVAL CULTURAL DE DANZA, FERIA GASTRONÓMICA Y DE EMPRENDIMIENTOS NANEGAL 2026 -

FECHA	HORARIO	ACT
Domingo, 15 de febrero 2026	<ul style="list-style-type: none"><li>Concentración: 08H00</li><li>Inicio Desfile: 11H00</li><li>Fin Desfile: 12H30</li></ul>	04

### RUTA

- (SALIDA) COLEGIO NACIONAL NANEGAL
- CALLE KENNEDY
- CALLE CENTINELA
- CALLE CUMANDA
- (LLEGADA) PARQUE DE NANEGAL



### SIMBOLOGÍA

- RUTA DEL DESFILE
- CIERRES VIALES

SE APLICARÁN CIERRES VIALES PROGRESIVOS CONFORME AVANCE EL DESFILE PAR GARANTIZAR LA SEGURIDAD DE PARTICIPANTES Y LA CIRCULACIÓN VEHICULAR.

SE REALIZARÁ EL RETIRO DE VEHICULOS MAL ESTACIONADOS O QUE INTERFIERAN CON EL DESARROLLO DEL EVENTO.

# COORDINACIÓN ZONAL DE TRÁNSITO VALLE



# DATOS GENERALES

1

01

## **EVENTO:**

Desfile Carnavalero Callumeño 2026.

02

## **FECHA DE EVENTO:**

Domingo, 15 de febrero de 2026.

03

## **HORA DE EVENTO:**

Inicio de dispositivo: 08h00

Inicio de desfile: 09h00 a 13h00

04

## **LUGAR DEL EVENTO:**

Calle Oriente y Amazonas / Parroquia de Pifo.

05

## **RESPONSABLE:**

Coordinación Zonal de Tránsito Valle – Circuito Rural El Quinche.

# DISPOSITIVO DE TRÁNSITO

## “DESFILE CARNAVALERO CALLUMAZO 2026”

Fecha	Actividad	Hora	Agentes
Domingo, 15 de febrero de 2026	Inicio de dispositivo	08h00	06
	Desfile	09h00 a 13h00	



- LA CONCENTRACIÓN Y SALIDA DEL DESFILE SERÁ EN EL MONUMENTO AL CICLISTA Y AVANZARÁ POR LAS SIGUIENTES CALLES:
  - ORIENTE.
  - AMAZONAS.
- LA LOGÍSTICA SERÁ IMPLEMENTADA POR PARTE DEL ORGANIZADOR.

# DESCRIPCIÓN DE CIERRES VIALES Y RUTAS ALTERNAS

## CIERRES VIALES



- Calle Oriente y Calle 10.
- Calle Oriente y Calle A.
- Calle Oriente y Calle S/N.
- Calle Oriente y Pasaje Ote. 3.
- Calle Oriente y Amazonas.
- Calle Amazonas y Pasaje 8.
- Calle Amazonas y Tulio Garzón.

## RUTAS ALTERNAS



- Vía E20 Quito - Papallacta.
- Troncal de la Sierra.
- Calle Francisco de Orellana.

## DESVÍOS



- Calle 5.
- Calle Amazonas.
- Calle Diego Vásquez.

# DATOS GENERALES

2

01

## EVENTO:

Desfile Carnavalazo Yaruqueño 2026.

02

## FECHA DE EVENTO:

Lunes, 16 de febrero de 2026.

03

## HORA DE EVENTO:

Inicio dispositivo: 11h00.  
Desfile y evento: 12h00 a 15h00.

04

## LUGAR DEL EVENTO:

Parroquia Yaruquí.

05

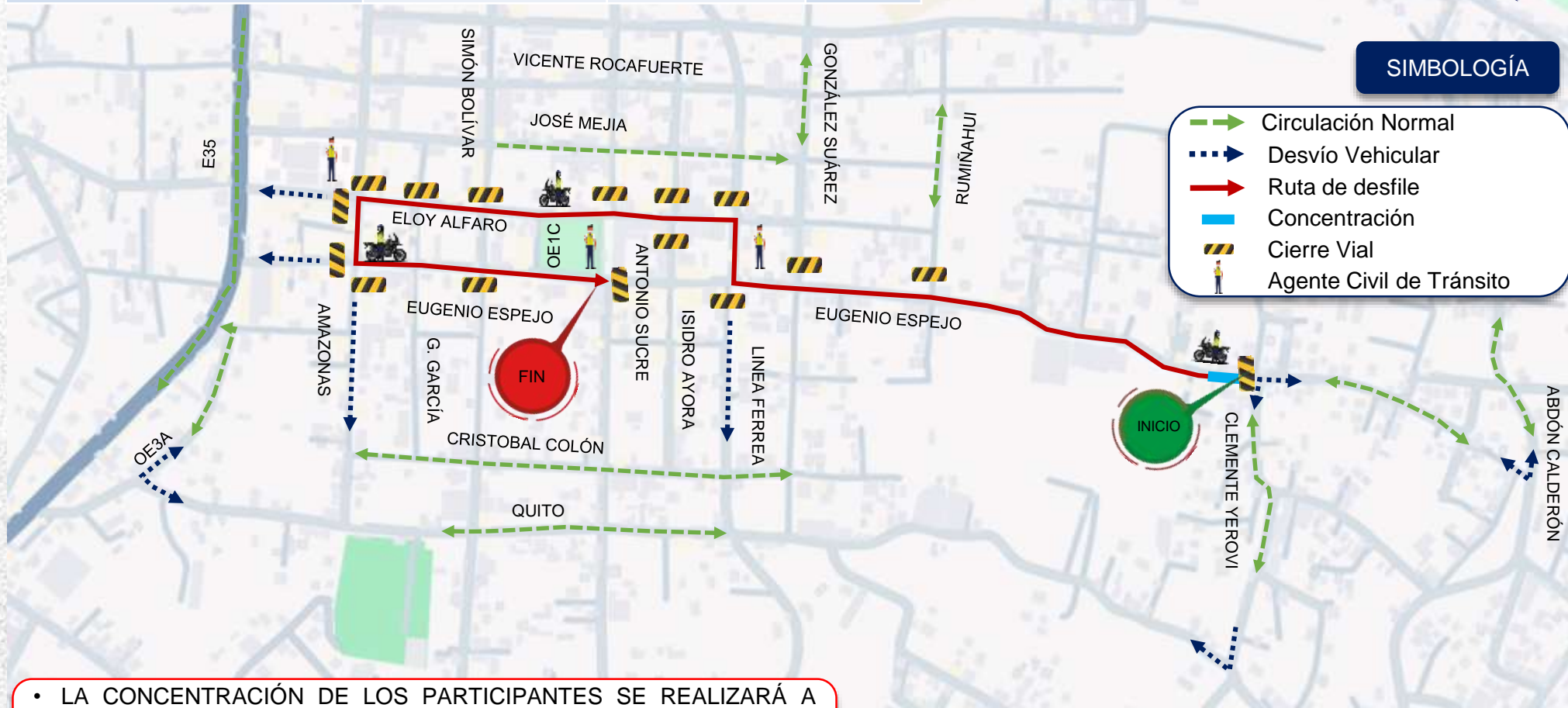
## RESPONSABLE:

Coordinación Zonal de Tránsito Valle - Circuito Rural El Quinche.

# DISPOSITIVO DE TRÁNSITO

## “DESFILE CARNAVALAZO YARUQUEÑO 2026”

Fecha	Actividad	Hora	Agentes
Lunes, 16 febrero de 2026	Inicio de dispositivo	11h00	06
	Desfile	12h00 a 15h00	



- LA CONCENTRACIÓN DE LOS PARTICIPANTES SE REALIZARÁ A PARTIR DE LAS 11:00 SOBRE LA CALLE EUGENIO ESPEJO.
- LOS CIERRES VIALES SE IMPLEMENTARÁN DE MANERA PROGRESIVA, CONFORME AVANCE EL DESFILE.

# DESCRIPCIÓN DE CIERRES VIALES Y RUTAS ALTERNAS

## CIERRES VIALES



- Clemente Yerovi y Eugenio Espejo.
- Eugenio Espejo y Rumiñahui.
- Eugenio Espejo y González Suárez.
- Eugenio Espejo y Línea Férrea.
- Línea Férrea y Eloy Alfaro.
- Eloy Alfaro e Isidro Ayora.
- Eloy Alfaro y Antonio Sucre.
- Eloy Alfaro y OE1C.
- Eloy Alfaro y Simón Bolívar.
- Eloy Alfaro y Gabriel García.
- Eloy Alfaro y Amazonas.
- Amazonas y Eugenio Espejo.
- Amazonas y Eloy Alfaro.
- Eugenio Espejo y Gabriel García.
- Eugenio Espejo y Simón Bolívar.
- Eugenio Espejo y Antonio Sucre.

## RUTAS ALTERNAS



- Abdón Calderón.
- José Mejía.
- Cristóbal Colón.

## DESVÍOS



- Clemente Yerovi.
- Línea Férrea.
- Amazonas.

# DATOS GENERALES

3

01

## **EVENTO:**

“Desfile Religioso Cultural Carnaval 2026 - El Quinche ”

02

## **FECHA DE EVENTO:**

Lunes, 16 de febrero del 2026.

03

## **HORA DE EVENTO:**

Inicio de dispositivo: 11h00

Fin de evento: 12h00 a 14h30

04

## **LUGAR DEL EVENTO:**

Parroquia El Quinche

05

## **RESPONSABLE:**

Coordinación Zonal de Tránsito Valle – Circuito Rural El Quinche

# DISPOSITIVO DE TRÁNSITO

## “DESFILE RELIGIOSO CULTURAL CARNAVAL 2026 - EL QUINCHE ”

Fecha	Actividad	Horario	Agentes
Lunes, 16 de febrero de 2026	Inicio de dispositivo	11h00	8
	Evento	12h00 a 14h30	



### SIMBOLOGÍA

- Circulación Normal
- Desvío Vehicular
- Ruta del evento
- Concentración
- Agente de Tránsito
- Cierre vial

LA CONCENTRACIÓN DE LOS PARTICIPANTES SERÁ EN LA CALLE CHECA Y RECORRERÁN LAS SIGUIENTES CALLES:

1. CALLE CHECA.
2. CALLE QUITO.
3. CALLE GUAYAQUIL
4. CALLE SUCRE.
5. CALLE QUITO.
6. CALLE TULCÁN.
7. CALLE CAYAMBE.
8. CALLE SUCRE.
9. CALLE CUENCA.
10. CALLE OLMEDO HASTA EL CAMPO MARIANO.

DURANTE EL DESFILE SE REALIZA CIERRES VIALES PROGRESIVOS Y LAS VÍAS SE HABILITARÁN PAULATINAMENTE.

# DESCRIPCIÓN DE CIERRES VIALES Y RUTAS ALTERNAS

## CIERRES VIALES



- Calle Checa y Pichincha.
- Calle Checa y Quito.
- Calle Quito y Guayaquil.
- Calle Guayaquil y Carchi.
- Calle Guayaquil y Ambato.
- Calle Guayaquil y Olmedo.
- Calle Guayaquil y Esmeraldas.
- Calle Guayaquil y Bolívar.
- Calle Guayaquil y Sucre.
- Calle Quito y Tulcán.
- Calle Quito y E35.
- Calle Pichincha y E35.
- Calle Cuenca y Sucre.
- Calle Cuenca y Bolívar.
- Calle Cuenca y Esmeraldas.
- Calle Cuenca y Olmedo.
- Calle Olmedo y Pichincha.

## RUTAS ALTERNAS



- Troncal de la Sierra E-35.
- Calle Carchi.
- Calle Ambato.

## DESVÍOS



- Calle Quito.
- Calle Pichincha.
- Calle Manabí.

# DISPOSITIVO DE TRÁNSITO

## “PASEO DOMINICAL – RUTA COMPARTIDA”



Será de  
**08h00 a 16h00**

Te invitamos a ser parte


**del Paseo Dominical**

Ruta del **Paseo Dominical**



- **Del sur**  
desde el sector de Las Cuadras
- **Al norte**  
hasta el Parque de Los Recuerdos

# AMT INFORMARÁ EN TIEMPO REAL SOBRE MOVILIDAD EN EL FERIADO CON LA PLATAFORMA WAZE



# ACCIONES A EJECUTARSE



- Se verificará la ubicación logística y humana en los dispositivos de tránsito a fin de reducir los siniestros de tránsito, lesiones y personas fallecidas.



- Se reportará en todo momento las novedades en cuanto al desarrollo de los diferentes dispositivos a fin de mantener informada a la ciudadanía de los cierres y desvíos



- Se mantendrá presencia permanente de Agentes Civiles de Tránsito en el perímetro de los posibles eventos para el control y gestión del transporte terrestre y tránsito.



- Se mantendrán coordinaciones con las demás instituciones antes, durante y después de la ejecución del evento.



# RECOMENDACIONES A LA CIUDADANÍA



- Evite estacionar su vehículo en lugares prohibidos, respete las señales reglamentarias de tránsito.
- Use transporte público, Metro Quito, u otro transporte sostenible.



- No use el celular mientras conduce, no ingiera bebidas alcohólicas si va a conducir.
- Use el cinturón de seguridad, casco y equipos de protección para ciclistas.



- Mantenerse informado a través de canales de comunicación oficiales de la AMT:
- Twitter: @AMT\_Quito
- Facebook: Agencia Metropolitana de Tránsito Quito
- Instagram: Agencia de Tránsito Quito.
- Línea telefónica: 1800 268 268

# Gracias

Agencia  
Metropolitana de  
Tránsito



**Quito**  
Alcaldía Metropolitana

*Quito renace*