

# PLAN OPERATIVO



**FERIADO  
“DÍA DEL TRABAJO”**

# CUADRO DE RESPONSABILIDADES

DÍA DEL TRABAJO 2026				
JUEVES 30 DE ABRIL Y VIERNES 1 DE MAYO DE 2026				
ORD.	RESPONSABLE	LUGAR DE RESPONSABILIDAD	ACTIVIDAD	HORARIO
1	MBA. WASHINGTON MARTINEZ	DMQ	SUPERVISIÓN, EJECUCIÓN DEL PLAN OPERATIVO	////
2	TLG. DAVID ARGUELLO	DMQ	SUPERVISIÓN, DIRIGIR Y CONTROLAR LA EJECUCIÓN DEL PLAN OPERATIVO	////
3	TLGA. VIVIANA MOROCHO	DMQ	CONTROLAR LA EJECUCIÓN DEL PLAN OPERATIVO	////
4	TLGA.MARIELA MUÑOZ	CZT CENTRO	CONTROLAR LA EJECUCIÓN DEL PLAN OPERATIVO	FIN DE EVENTOS
5	TLG. DILVER MERCHAN	CZT VALLE	CONTROLAR LA EJECUCIÓN DEL PLAN OPERATIVO	FIN DE EVENTOS
6	ING. CINTHYA GUERRA	CZT NORTE	CONTROLAR LA EJECUCIÓN DEL PLAN OPERATIVO	FIN DE EVENTOS
7	MGS. RUTH SIVISACA	CZT SUR	CONTROLAR LA EJECUCIÓN DEL PLAN OPERATIVO	FIN DE EVENTOS
8	ABG. DENNIS PAZMIÑO	ECU 911	PMU	VIERNES 1 DE MAYO 2026

**PENDIENTE DISPOSICIÓN PARA JORGE ESTRADA , KARLA MERINO Y CONFIRMACIÓN DE DENNIS PAZMIÑO**

SABADO 02 MAYO 2026				
ORD.	RESPONSABLE	LUGAR DE RESPONSABILIDAD	ACTIVIDAD	HORARIO
1	MSc JORGE ESTRADA(turno normal)	CZT. NORTE Y CENTRO	CONTROLAR LA EJECUCIÓN DEL PLAN OPERATIVO.	//////
2	MSc. RUTH SIVISACA (turno normal)	CZT. VALLE Y SUR	CONTROLAR LA EJECUCIÓN DEL PLAN OPERATIVO.	//////
DOMINGO 3 DE MAYO 2026				
ORD.	RESPONSABLE	LUGAR DE RESPONSABILIDAD	ACTIVIDAD	HORARIO
1	MSc JORGE ESTRADA(turno normal)	CZT. NORTE Y CENTRO	CONTROLAR LA EJECUCIÓN DEL PLAN OPERATIVO.	////
2	MSc. RUTH SIVISACA (turno normal)	CZT. VALLE Y SUR	CONTROLAR LA EJECUCIÓN DEL PLAN OPERATIVO.	////

# ANTECEDENTE

De acuerdo con el calendario de feriados nacionales emitido por el ministerio de Turismo para el año 2026, el feriado día del trabajo se ha establecido para el viernes 01 de mayo de 2026, extendiéndose a los días el sábado 02 y domingo 03 de mayo de 2026.

En concordancia con el Decreto Ejecutivo 354, en su artículo 1, se dispone: “Suspender la jornada de trabajo en todo el territorio nacional, para el sector público y privado, el día jueves 30 de abril de 2026; a fin de incorporar este día al feriado nacional del 01 de mayo de 2026, extendiéndose así los días de descanso obligatorio del jueves 30 de abril al 03 de mayo de 2026.”

*En el Distrito Metropolitano de Quito se tienen programados eventos enfocados a la fecha por lo que existirá aglomeraciones de personas, cierres viales, etc.; la Coordinación General de Operaciones a preparado acciones para mitigar la congestión vehicular y la mitigación de siniestros de tránsito.*



# OBJETIVOS


Contribuir a la reducción de siniestros de tránsito, lesiones y personas fallecidas, mediante dispositivos de control que brinden seguridad vial a los actores viales en el DMQ.



Garantizar la movilidad y contribuir a una eficiente gestión del transporte terrestre, tránsito y seguridad vial, antes, durante y después del Feriado día del trabajador 2026

# PERSONAL Y RECURSOS LOGÍSTICOS

## Feriado Día del Trabajo 2026

		HORARIO		ACTs
	<b>COORDINACIONES ZONALES DE TRÁNSITO</b>	DÍA	06H00 A 14H00	500
		TARDE	13H00 A 20H00	450
		NOCHE	18H00 A 06H00	120
	<b>GRUPOS OPERATIVOS</b>	DÍA	06H00 A 18H00	60
		NOCHE	18H00 A 06H00	03
	<b>SOPORTE OPERATIVO ECU/CR/DAJ</b>	DÍA	06H00 A 18H00	20
		NOCHE	18H00 A 06H00	12
	<b>FISCALIZACIÓN/INGENIERÍA DE TRÁNSITO</b>	DÍA	06H00 A 18H00	90
		NOCHE	18H00 A 06H00	10

### LOGÍSTICA



**Total 1028**  
Elementos Logísticos

**TOTAL**

**1265**

# Estadística Comparativa

## Siniestralidad feriado día del trabajo

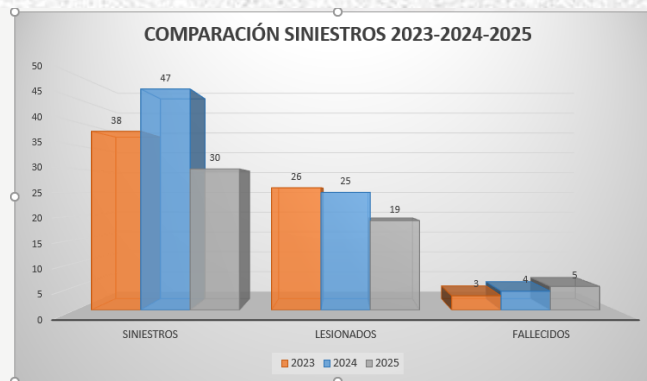
	2023	2024	COMPARACIÓN 2023-2024	2025	COMPARACIÓN 2024-2025
ACCIDENTES	38	47	23.68%	30	-36.17%
LESIONADOS	26	25	-3.85%	19	-24.00%
FALLECIDOS	3	4	33.33%	5	25.00%



**2023**  
28 de abril al 01 de mayo 2023

**2024**  
02 al 05 de mayo 2024

**2025**  
01 al 04 de mayo 2025



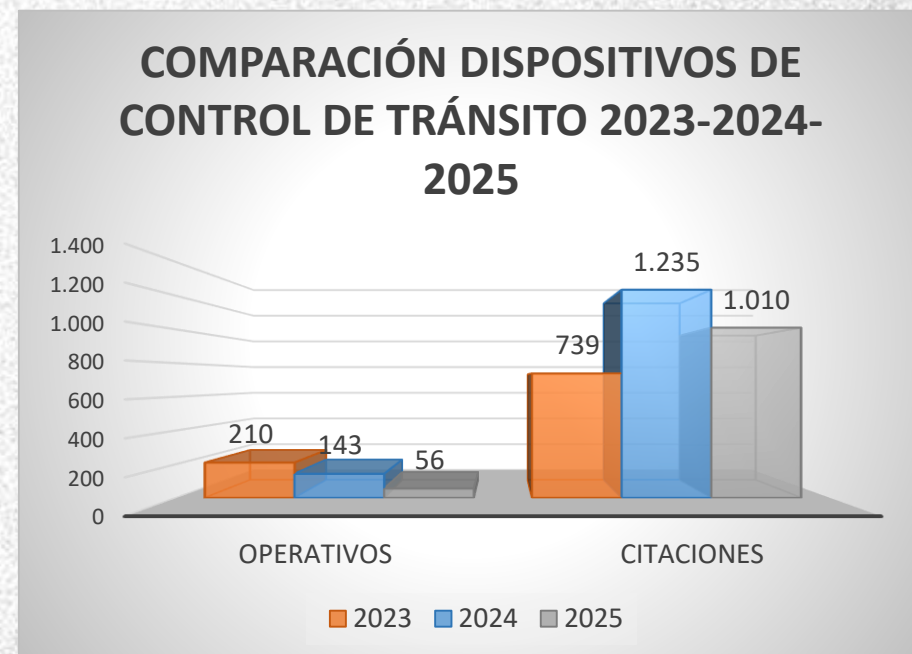
### DETALLE DE FALLECIDOS 2024-2026

MES	SINIESTRO	FECHA	HORA	JEFATURA	AV. PRINCIPAL	AV. SECUNDARIA	TIPO DE VEHÍCULO	EDAD	SEXO	TipoDeParticipante	TIPOLOGÍA
MAYO	55082	2/5/2025	1:00:00	ELOY ALFARO	SIMON BOLIVAR	LA SOFIA	NO IDENTIFICADO	35	HOMBRE	PASAJERO	ATIPICO
MAYO	55118	4/5/2025	1:40:00	ELOY ALFARO	SIMON BOLIVAR	VIA ONTANEDA	AUTOMOVIL	30	MUJER	PASAJERO	ESTRELLAMIENTO
MAYO	55121	4/5/2025	2:55:00	CALDERON	GIOVANNI CALLES	VILCABAMBA	MOTOCICLETA	31	HOMBRE	CONDUCTOR PRESENTE	ATIPICO
MAYO	55121	4/5/2025	2:55:00	CALDERON	GIOVANNI CALLES	VILCABAMBA	MOTOCICLETA	21	HOMBRE	CONDUCTOR PRESENTE	ATIPICO
MAYO	55170	4/5/2025	23:15:00	QUITUMBE	OE5C	556A	NO IDENTIFICADO	24	HOMBRE	PEATON	ATIPICO

## FERIADO “DÍA DEL TRABAJO 2026”

### COMPARACIÓN DISPOSITIVOS DE CONTROL Y CITACIONES 2023-2024-2025

TIPO DE OPERATIVO	OPERATIVOS	CITACIONES EMITIDAS
TERMINALES Y FRECUENCIAS	23	766
INTERINSTITUCIONAL	16	151
CONTROL PICO Y PLACA	7	75
CARRIL EXCLUSIVO	4	10
CONTROL TRANSPORTE PUBLICO	3	0
TRANSPORTE COMERCIAL TAXIS	2	8
ESTADO DE EMBRIAGUEZ	1	0
<b>Total</b>	<b>56</b>	<b>1010</b>



FUENTE: Estadística AMT

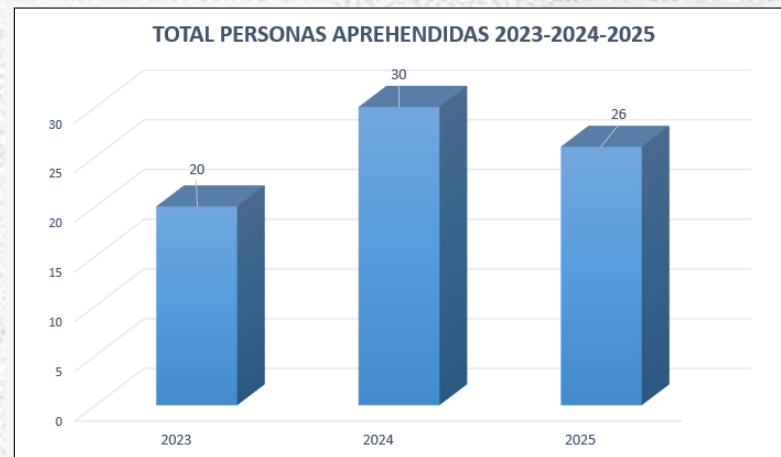
# FERIADO “DÍA DEL TRABAJO 2026”

## COMPARACIÓN PERSONAS APREHENDIDAS POR CONTRAVENCIÓN Y DELITO 2023-2024-2025

COMPARACIÓN PERSONAS APREHENDIDAS POR CONTRAVENCIÓN Y DELITO 2023-2024-2025

MOTIVO DE INGRESO	2023	2024	COMPARACIÓN 2023-2024	2025	COMPARACIÓN 2024-2025
Art. 376 Accidente de tránsito en estado etílico y con fallecido	0	0	----	0	----
Art. 377 Accidente de tránsito con fallecido	0	1	----	0	-100.00%
Art. 379 Accidente con Heridos	13	8	-38.46%	17	112.50%
Art. 380 Accidente en estado etílico	1	3	200.00%	5	66.67%
Art. 381 exceso de pasajeros	0	0	----	0	----
Art. 383 llantas lisas	0	0	----	0	----
Art. 385 Estado Etílico	6	18	200.00%	4	-77.78%
Art. 386 1 Conductor sin Licencia	0	0	----	0	----
Art. 386 2 Agresión al Agente	0	0	----	0	----
Art. 386 3 Exceso de velocidad	0	0	----	0	----
<b>TOTAL</b>	<b>20</b>	<b>30</b>	<b>50%</b>	<b>26</b>	<b>-13%</b>

FUENTE: Estadística AMT



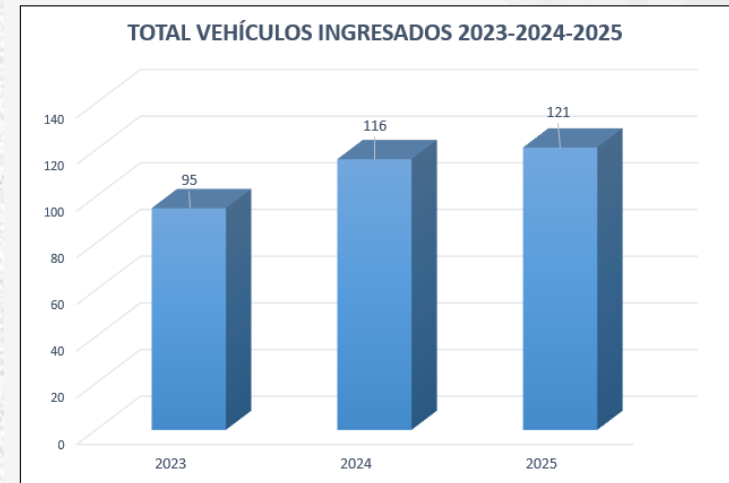
FUENTE: Estadística AMT

# DATOS ESTADÍSTICOS DE CRV Y TERMINALES

COMPARACIÓN VEHÍCULOS INGRESADOS A CRV 2023-2024-2025

MOTIVO DE INGRESO	2023	2024	COMPARACIÓN 2023-2024	2025	COMPARACIÓN 2024-2025
ACCIDENTE DE TRÁNSITO	53	73	37.74%	57	-21.92%
LLANTAS LISAS	0	3	----	7	133.33%
ESTADO ETÍLICO	6	15	150.00%	3	-80.00%
SIN LICENCIA.	0	0	----	0	----
AGRESION AL AGENTE	0	0	----	0	----
VEHÍCULO INFORMAL	3	12	300.00%	0	-100.00%
CATEGORÍA DIFERENTE	1	0	-100.00%	3	----
NO CUMPLE LAS NORMAS TÉCNICAS	0	2	----	3	50.00%
MAL ESTACIONADO COIP	1	0	-100.00%	9	----
MATRÍCULA CADUCADA	30	6	-80.00%	37	516.67%
VEHICULO ABANDONADO	0	0	----	2	----
MAL ESTACIONADO ORDENANZA	0	1	----	0	-100.00%
ORDEN JUDICIAL	1	1	0.00%	0	-100.00%
SIN PLACAS	0	3	----	0	-100.00%
<b>TOTAL</b>	<b>95</b>	<b>116</b>	<b>22%</b>	<b>121</b>	<b>4%</b>

FUENTE: Estadística AMT



COMPARACIÓN DE CONTROL DE TERMINALES 2023-2024-2025

	2023	2024	COMPARACIÓN N 2023-2024	2025	COMPARACIÓN N 2024-2025
UNIDADES FISCALIZADAS	5,269	5,469	3.80%	5,901	7.90%
UNIDADES AUTORIZADAS	5,245	5,398	2.92%	5,568	3.15%
UNIDADES SUSPENDIDAS	24	71	195.83%	333	369.01%
PERSONAS QUE SALIERON DE CADA TERMINAL (APROX.)	155,400	134,150	-13.67%	156,940	16.99%

FUENTE: Estadística AMT

FISCALIZADAS



AUTORIZADAS



SUSPENDIDAS



FUENTE: Estadística AMT



## 7 EJES DE GESTIÓN Y CONTROL

1

CAMPAÑAS DE PREVENCIÓN

2

OPERATIVOS DE CONTROL.

3

DISPOSITIVOS DE CONTROL  
INGRESO Y SALIDA DE LA CIUDAD

4

DISPOSITIVOS ESPECIALES DE  
MITIGACIÓN DE SINIESTROS DE  
TRÁNSITO.

5

DISPOSITIVOS EN LOS  
TERMINALES TERRESTRES.

6

DISPOSITIVOS EN LUGARES DE  
CONCURRENCIA MASIVA.

7

DISPOSITIVOS EN EVENTOS



# ACCIONES SEGURIDAD VIAL

**1**

**CAMPAÑAS  
“SEGURO TE MUEVES” Y  
“MARCALE CERO AL ALCOHOL”**

**1.1**

**MARCALE CERO “0” AL ALCOHOL**

**1.2**

**SEGURO TE MUEVES  
TRANSPORTE PÚBLICO**

**2**

**DISPOSITIVO DE CONCIENTIZACIÓN**

**2.1**

**TERMINALES TERRESTRES**

**2.2**

**CENTRO HISTÓRICO**



---

CAMPAÑA

“SEGURO TE MUEVES”

---

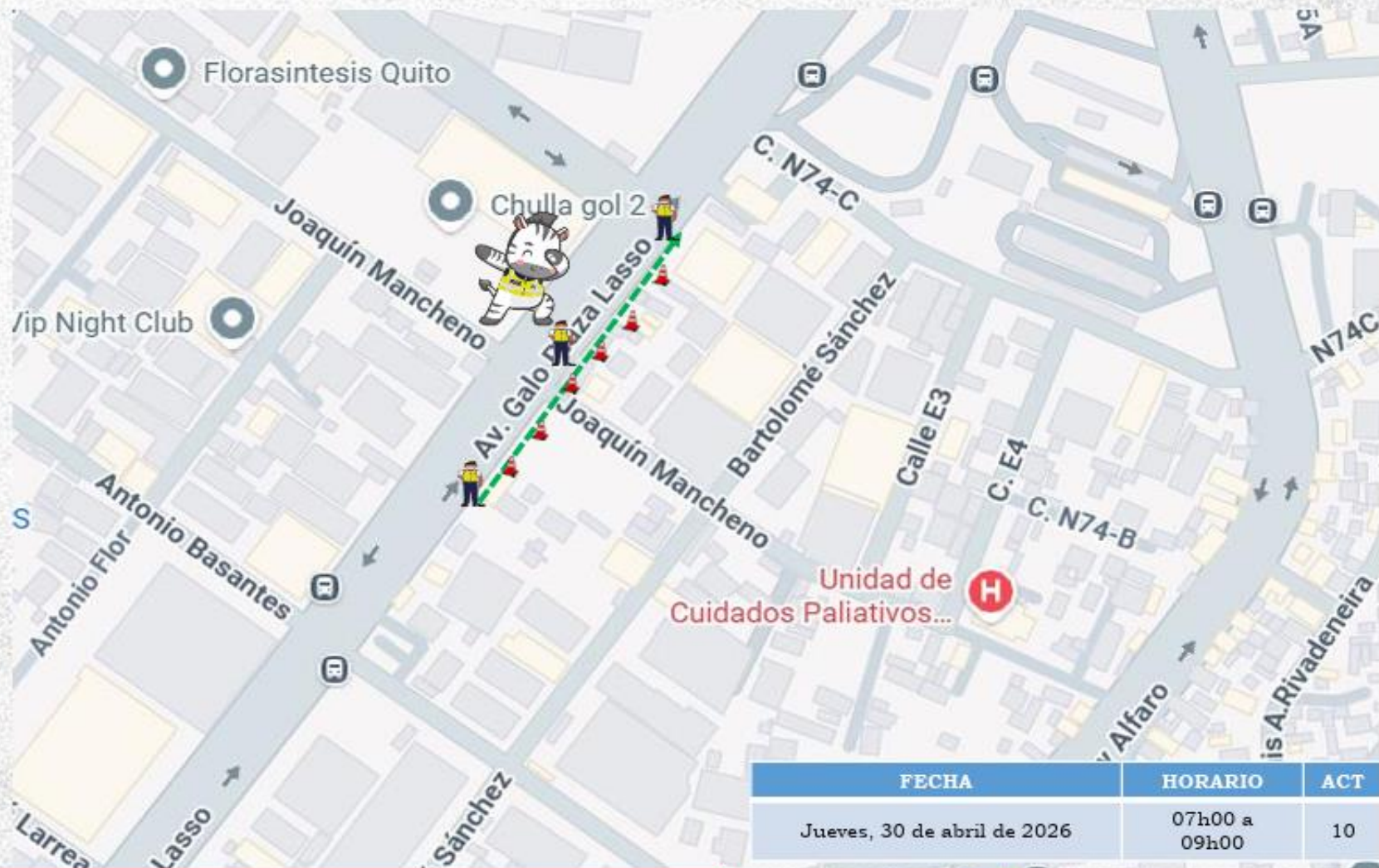
ACTIVACIÓN

**“CRUCE SEGUROS DE PEATONES”**

RESPONSABLES

- Coordinación General de Ingeniería de Tránsito y Seguridad Vial.
- Dirección de Seguridad Vial

# “MÁRCALE CERO AL ALCOHOL” AV. GALO PLAZA LASSO (S-N) Y JOAQUIN MANCHENO



SE REALIZARÁ OPERATIVO PREVENTIVO CON CAMPAÑA “MARCALE CERO AL ALCOHOL”, CONCIENTIZANDO EL RESPETO A LAS NORMAS DE TRÁNSITO Y RESPETO A LA VIDA,

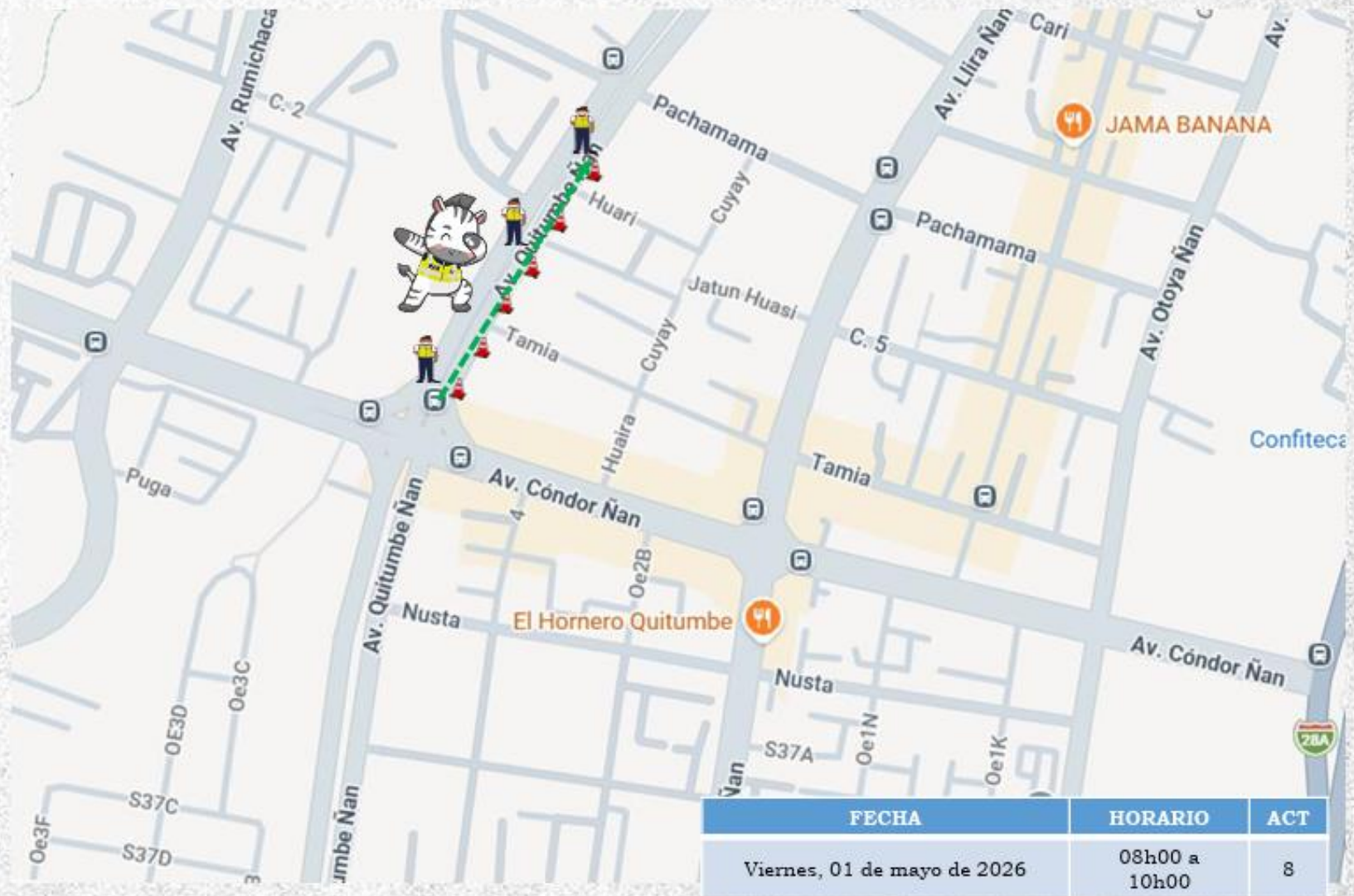
Agencia  
Metropolitana de  
Tránsito



**Quito**  
Alcaldía Metropolitana

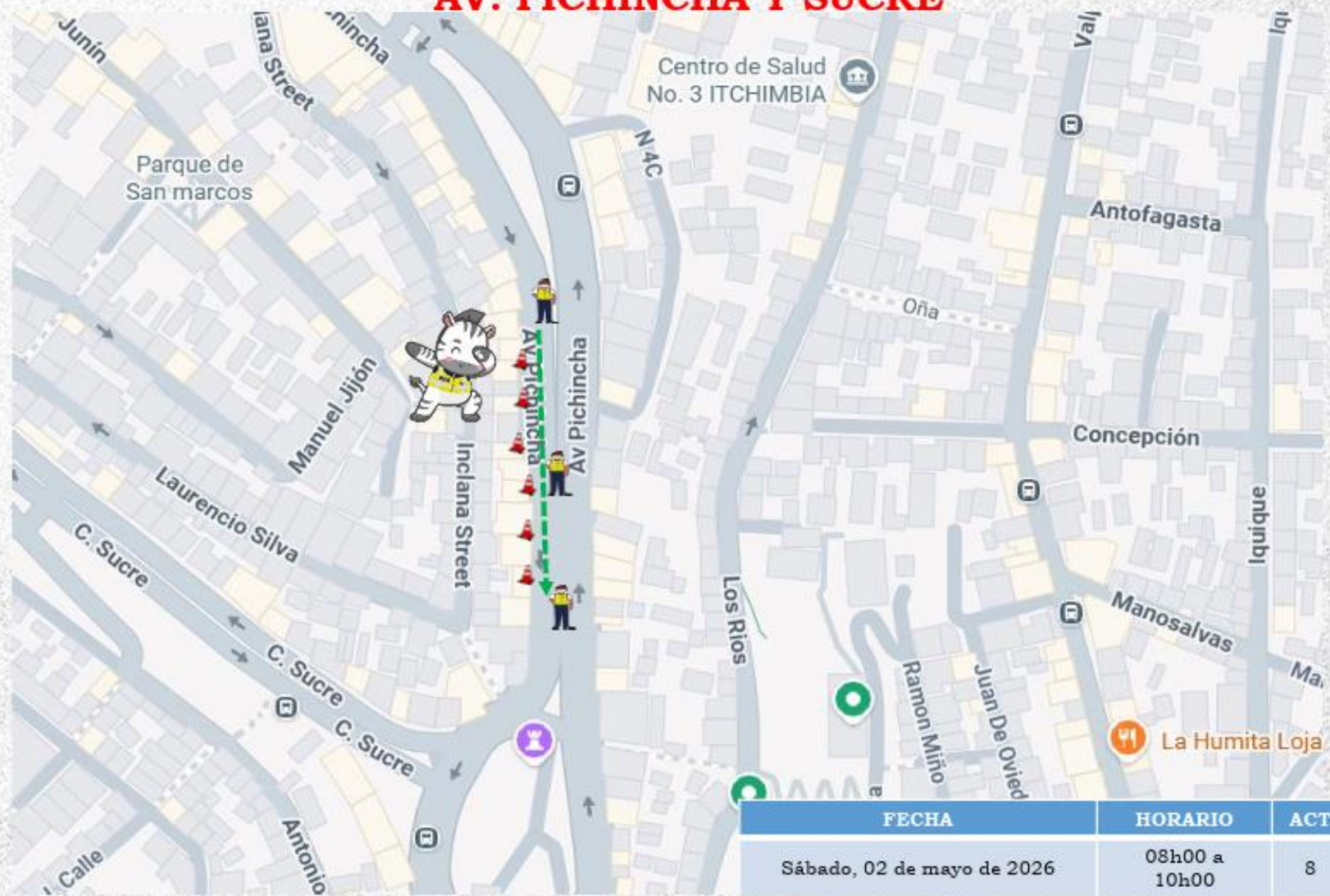
Quito renace

# “MÁRCALE CERO AL ALCOHOL” AV. QUITUMBE ÑAN Y CONDOR ÑAN



- SE REALIZARÁ OPERATIVO PREVENTIVO CON CAMPAÑA “MÁRCALE CERO AL ALCOHOL”, CONCIENCIANDO EL RESPETO A LAS NORMAS DE TRÁNSITO Y RESPETO A LA VIDA,

# “MÁRCALE CERO AL ALCOHOL” AV. PICHINCHA Y SUCRE



FECHA	HORARIO	ACT
Sábado, 02 de mayo de 2026	08h00 a 10h00	8

• SE REALIZARÁ OPERATIVO PREVENTIVO CON CAMPAÑA “MÁRCALE CERO AL ALCOHOL”, CONCIENCIANDO EL RESPETO A LAS NORMAS DE TRÁNSITO Y RESPETO A LA VIDA,



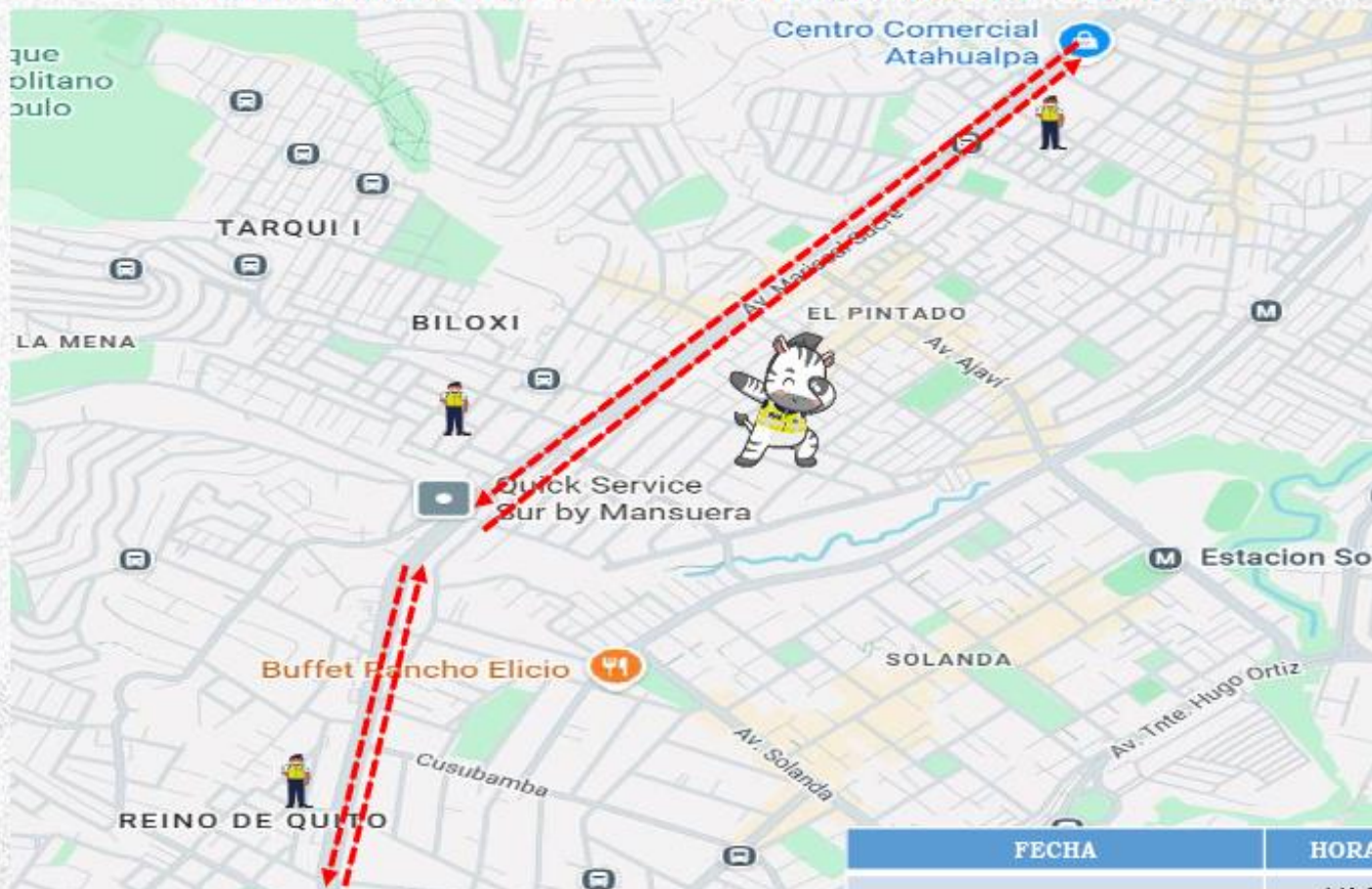
## SEGURO TE MUEVES TRANSPORTE PÚBLICO

### RESPONSABLES



- Coordinación General de Ingeniería de Tránsito y Seguridad Vial.
- Dirección de Seguridad Vial

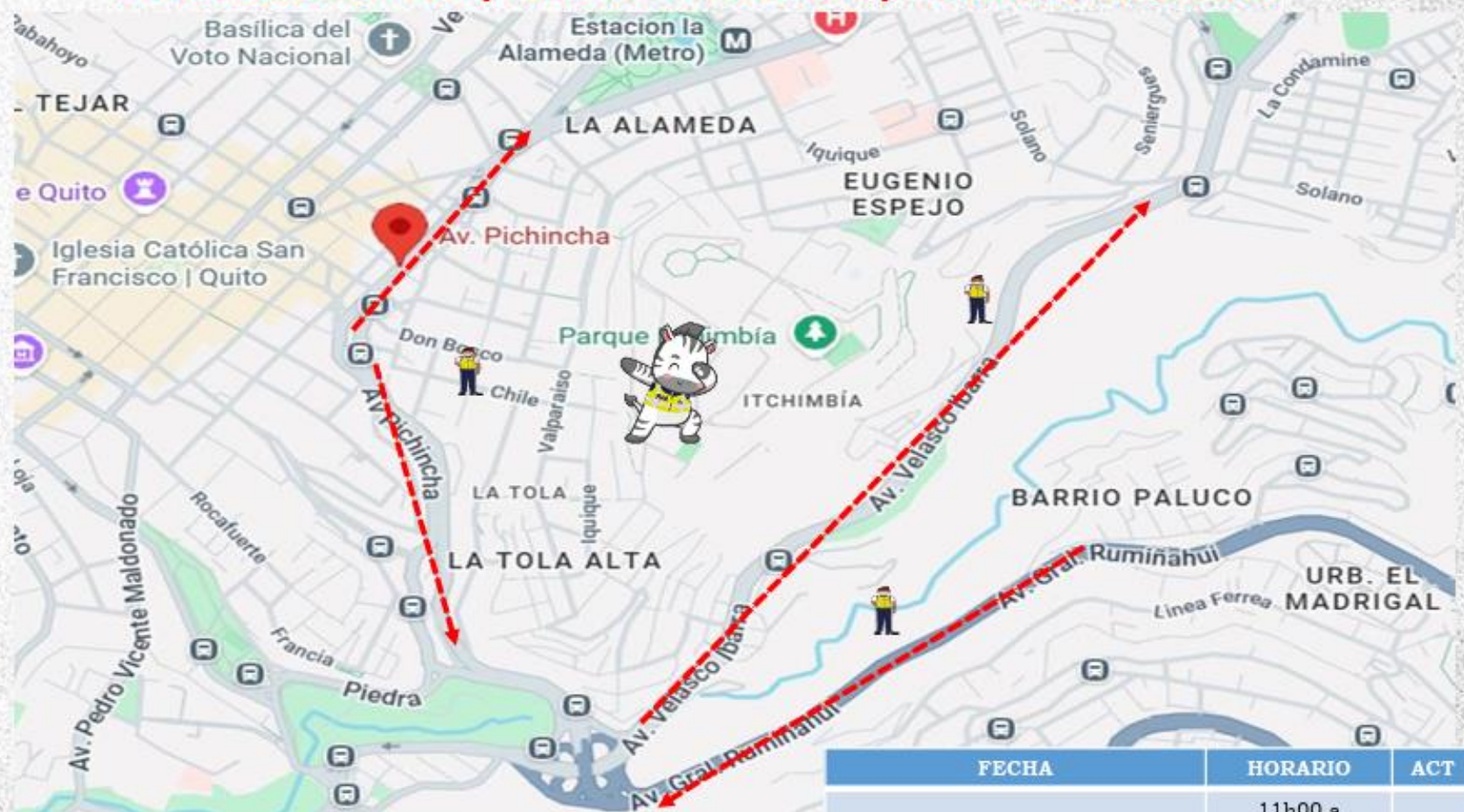
# “SEGURO TE MUEVES” TRANSPORTE PÚBLICO AV. MARISCAL SUCRE / AV. MALDONADO



FECHA	HORARIO	ACT
Viernes, 01 de mayo de 2026	11h00 a 16H30	4

- SE REALIZARÁ CAMPAÑA “SEGURO TE MUEVES”, AL INTERIOR DEL TRANSPORTE PÚBLICO, CONCIENCIANDO EL RESPETO A LAS NORMAS DE TRÁNSITO Y RESPETO A LA VIDA A LOS PASAJEROS QUE SE MUEVEN POR TODO EL DMQ EN TRANSPORTE PÚBLICO

# “SEGURO TE MUEVES” TRANSPORTE PÚBLICO AV. PICHINCHA / AV. RUMIÑAHUI / VELASCO IBARRA



- SE REALIZARÁ CAMPAÑA “SEGURO TE MUEVES”, AL INTERIOR DEL TRANSPORTE PÚBLICO, CONCIENTIZANDO EL RESPETO A LAS NORMAS DE TRÁNSITO Y RESPETO A LA VIDA A LOS PASAJEROS QUE SE MUEVEN POR TODO EL DMQ EN TRANSPORTE PÚBLICO



---

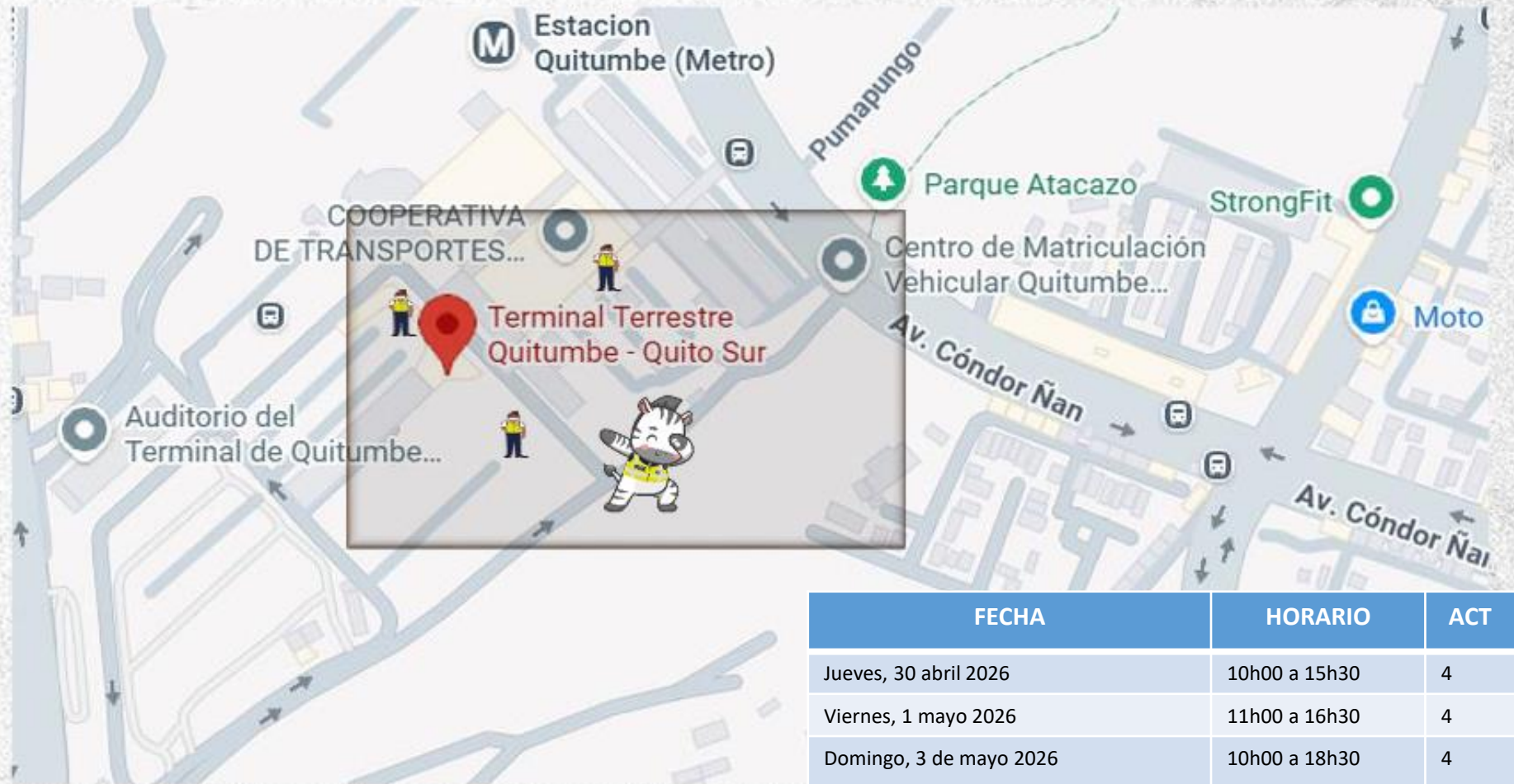
# DISPOSITIVO DE CONCIENTIZACIÓN

## RESPONSABLES



- Coordinación General de Ingeniería de Tránsito y Seguridad Vial.
- Dirección de Seguridad Vial

# TERMINAL TERRESTRE QUITUMBE



FECHA	HORARIO	ACT
Jueves, 30 abril 2026	10h00 a 15h30	4
Viernes, 1 mayo 2026	11h00 a 16h30	4
Domingo, 3 de mayo 2026	10h00 a 18h30	4

• SE REALIZARÁ ACERCAMIENTOS CIUDADANOS DE FORMA LÚDICA FOMENTANDO EL RESPETO A LAS NORMAS DE TRÁNSITO

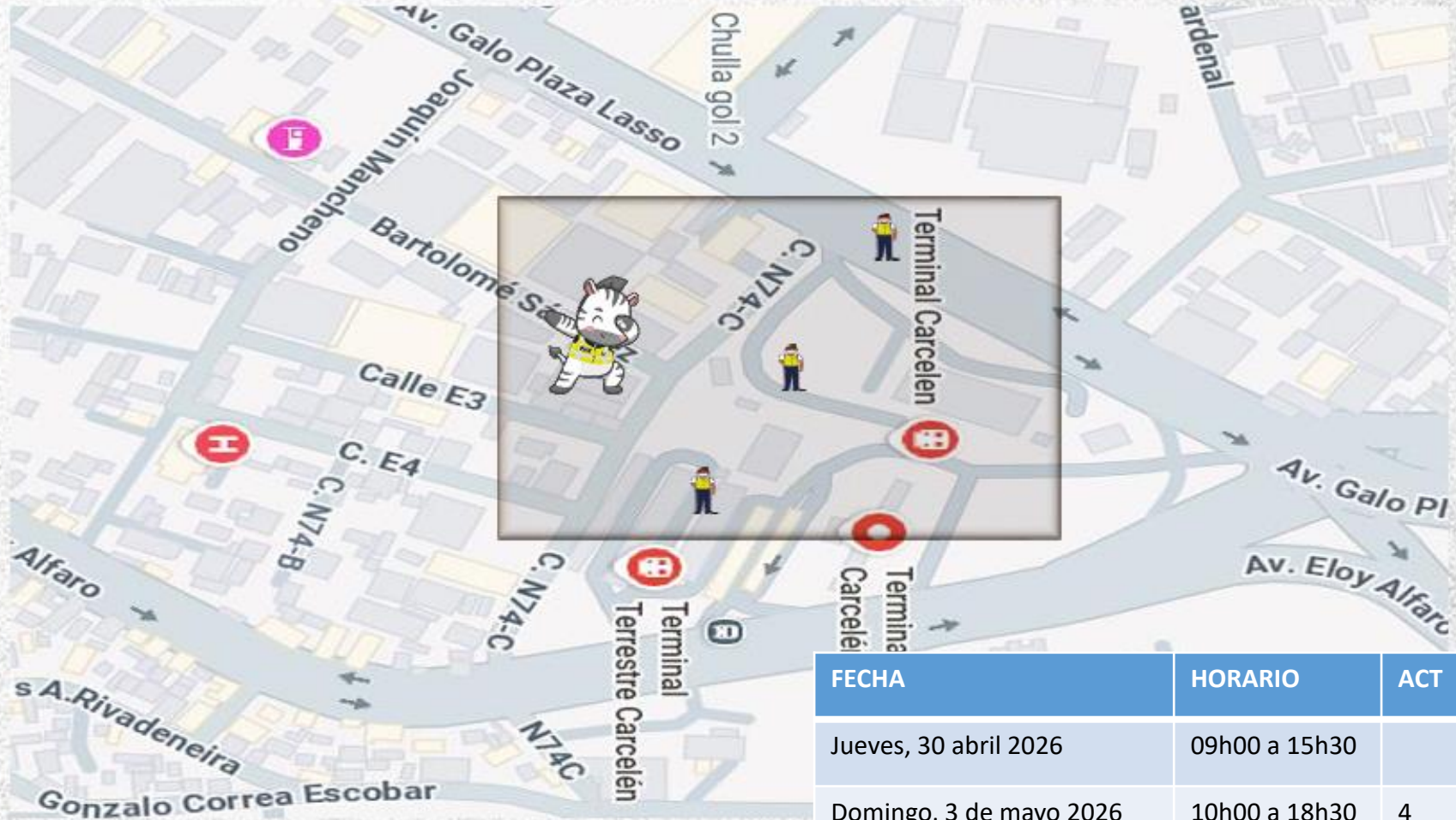
Agencia  
Metropolitana de  
Tránsito



**Quito**  
Alcaldía Metropolitana

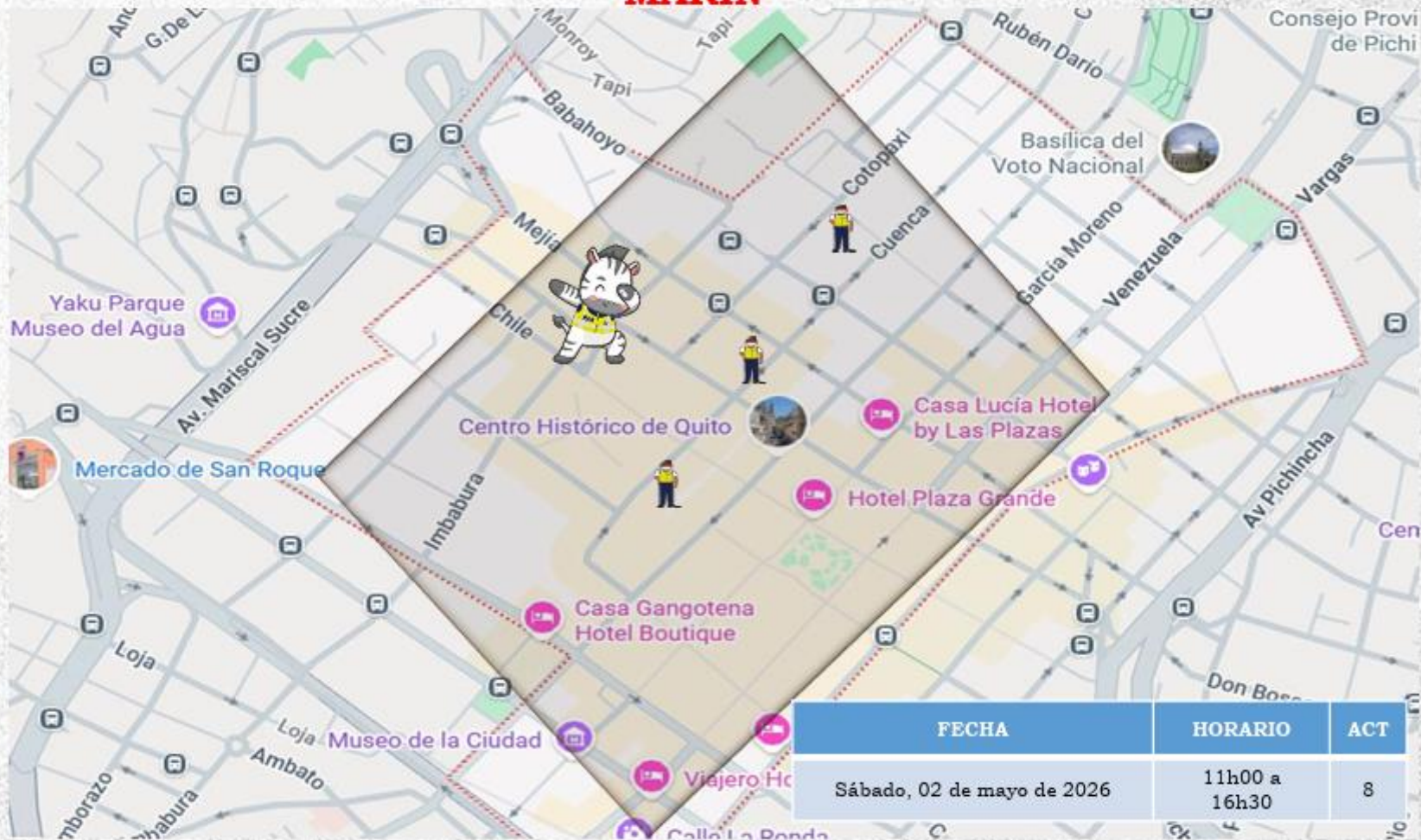
*Quito renace*

# TERMINAL TERRESTRE CARCELÉN



- SE REALIZARÁ ACERCAMIENTOS CIUDADANOS DE FORMA LÚDICA FOMENTANDO EL RESPETO A LAS NORMAS DE TRÁNSITO

# CENTRO HISTÓRICO TEJAR / PLAZA GRANDE / PLAZA DE SAN FRANCISCO / MARIN



- SE REALIZARÁ ACERCAMIENTOS CIUDADANOS DE FORMA LÚDICA FOMENTANDO EL RESPETO A LAS NORMAS DE TRÁNSITO



---

# DISPOSITIVOS EN LOS INGRESOS Y SALIDAS DE LA CIUDAD

## RESPONSABLES



- Coordinación General de Operaciones .
- Coordinación General de Fiscalización

# DISPOSITIVOS ESPECIALES EN LOS INGRESOS Y SALIDAS DE LA CIUDAD

**FISCALIZACIÓN**  
**PANAMERICA NORTE KMO**  
**MIÉRCOLES 14H30 A 18H00**  
**JUEVES 08H00 A 12H00**

• Redondel del Condado

• Panamericana Norte y  
García Moreno

• Av. Maldonado y Patricio Barberis

• Av. Simón Bolívar, El Troje

**FECHA: MIÉRCOLES 29 ABRIL AL  
DOMINGO 05 DE MAYO DE 2026**

## HORARIOS:

MIÉRCOLES	JUEVES	VIERNES
12H00 -22H00	06H00 -19H00	06H00 -19H00
SÁBADO	DOMINGO	
06H00 18H00	06H00 - 21H00	



---

# DISPOSITIVOS ESPECIALES DE PREVENCIÓN DE SINIESTROS DE TRÁNSITO

## RESPONSABLES



Coordinación General de Operaciones.

# DISPOSITIVOS ESTÁTICOS DE PREVENCIÓN DE SINIESTROS DE TRÁNSITO

N°	COORDINACIÓN ZONAL	TOTAL
1	SUR	10
2	CENTRO	11
3	NORTE	13
4	VALLE	2
TOTAL		36

**DESDE LAS 06H00 A 18H00  
DURANTE LOS DIAS DEL FERIADO**

# DISPOSITIVO DE TRÁNSITO ESPECIAL

## “AV. RUTA VIVA”

HORARIO	N° ACT'S
06H00 A 18H00	9 ACT
LOGÍSTICA	2 MÓVILES 3 MOTOCICLETAS

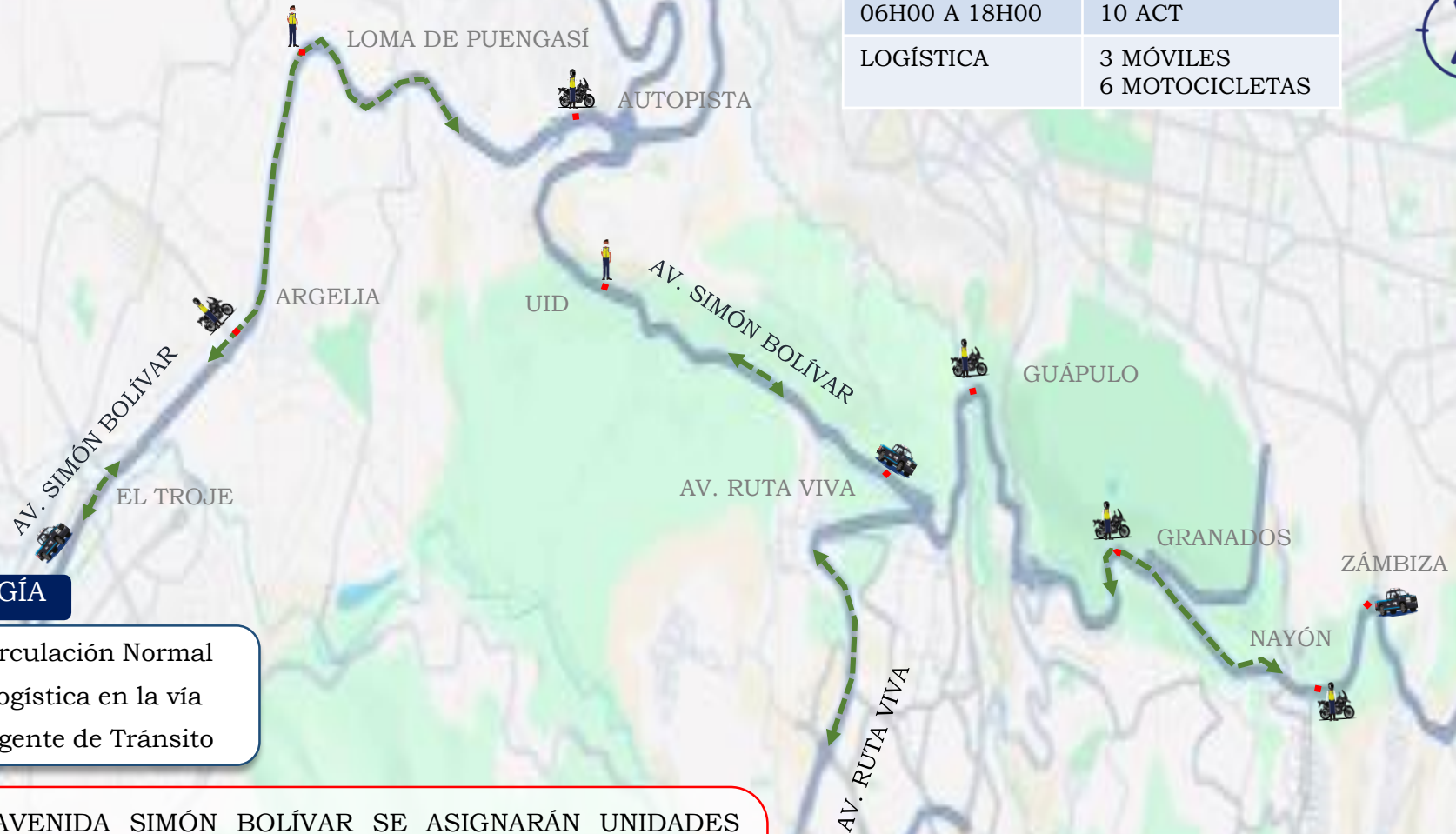


- EN LA AV. RUTA VIVA EN EL KILÓMETRO 1, KILÓMETRO 4 Y KILÓMETRO 8, SE DISPONDRÁ DE PATRULLEROS O MOTORIZADOS CON LA FINALIDAD DE PREVENIR SINIESTROS DE TRÁNSITO.

# DISPOSITIVO DE TRÁNSITO ESPECIAL

## “AV. SIMÓN BOLÍVAR”

HORARIO	N° ACT'S
06H00 A 18H00	10 ACT
LOGÍSTICA	3 MÓVILES 6 MOTOCICLETAS



### SIMBOLOGÍA

- Circulación Normal
- Logística en la vía
- Agente de Tránsito


EN LA AVENIDA SIMÓN BOLÍVAR SE ASIGNARÁN UNIDADES MOTORIZADAS ORIENTADAS A LA PREVENCIÓN DE SINIESTROS DE TRÁNSITO, LAS CUALES ESTARÁN UBICADAS EN LOS SECTORES DE LA ARGELIA, LOMA DE PUENGASÍ, AUTOPISTA GENERAL RUMIÑAHUI, UNIVERSIDAD INTERNACIONAL, AVENIDA RUTA VIVA, GUÁPULO, GRANADOS, NAYÓN Y ZÁMBIZA.



---

# DISPOSITIVOS EN LOS TERMINALES TERRESTRES

## RESPONSABLES

- 
- Coordinación General de Operaciones.
  - Coordinación General de Fiscalización

# TERMINALES TERRESTRES DEL D.M.Q

## INTERPROVINCIALES

DÍA DEL TRABAJO: MIÉRCOLES 29 ABRIL AL DOMINGO 03 DE MAYO DE 2026

**QUITUMBE**

**CARCELÉN**

**MIÉRCOLES**  
12H00 - 24H00

**JUEVES**  
05H00 - 23H00

**VIERNES**  
05H00 - 23H00

**SÁBADO**  
05H00 - 22H00

**DOMINGO**  
05H00 - 22H00

**LUNES**  
06H00 - 09H00

## MICROTERMINALES

**LA MARÍN**

**RÍO COCA**

**LA OFELIA**

**DEL JUEVES 30 DE ABRIL AL DOMINGO 03 DE MAYO**  
06H00 - 20H00

**ESTACIÓN**  
**MULTIMODAL**

06H00 - 20H00

**EL LABRADOR**

Agencia  
politana de  
Tránsito



**Quito**  
Alcaldía Metropolitana

*Quito renace*

# FECHAS, LUGARES Y HORARIOS DE APLICACIÓN

MAYO 2026						
L	M	M	J	V	S	D
27	28	29	30	1	2	3
4	5	6	7	8	9	10
11	12	13	14	15	16	17
18	19	20	21	22	23	24
25	26	27	28	29	30	



## Operativo Día del trabajador:

- Desde las 12:00 del miércoles 29 de mayo
- hasta las 00:00 del domingo 03 de mayo del 2026.



**TERMINALES  
INTERPROVINCIALES**

- QUITUMBE
- CARCELÉN

**TERMINALES  
MICROREGIONALES**

- MARÍN
- RÍO COCA
- OFELIA

**INTERIOR Y EXTERIOR**

Agencia  
Metropolitana de  
Tránsito



**Quito**  
A alcaldía Metropolitana

*Quito renace*

# LUGARES Y HORARIO DE CONTROL FISCALIZACIÓN

## TERMINALES TERRESTRES



Personal de Planta Terminales Interprovinciales: 24:00 Horas  
Personal de Planta Terminales Microregionales: 06:00 A 18:00

- Miércoles 15:30 a 00:00
- Jueves 06:00 a 14:30

## VERIFICACIÓN DE SELLOS DE SEGURIDAD EN KM O



Control operativo

- Miércoles 14:00 A 18:00
- Jueves 08:00 A 12:00

## CONTROL Y FISCALIZACIÓN DE TRANSPORTE COMERCIAL






Control operativo

- Miércoles 15:30 a 00:00
- Jueves 06:00 a 14:30

# DISPOSITIVO DE TRÁNSITO

## “TERMINAL QUITUMBE”

### SIMBOLOGÍA

-  ZONA DE CONTROL
-  CIRCULACIÓN VEHICULAR
-  PROHIBIDO ESTACIONAR

SE REALIZARÁ EL CONTROL DE LOS VEHÍCULOS QUE REALICEN MAL USO DEL ESPACIO PÚBLICO VIAL

TERMINAL  
TERRESTRE  
QUITUMBE

AV. MARISCAL SUCRE

AV. CONDOR ÑAN




AV. GUAYANAY ÑAN

AV. RUMICHACA ÑAN

# DISPOSITIVO DE TRÁNSITO

## “ANTIGUA AV. MARISCAL SUCRE”

### SIMBOLOGÍA

-  ZONA DE CONTROL
-  CIRCULACIÓN VEHICULAR
-  PROHIBIDO ESTACIONAR









SE REALIZA EL CONEJO DE LA ANTIGUA AV. MARISCAL SUCRE PARA CONTROLAR LA SALIDA DE VEHICULOS DE TRANSPORTE INFORMAL Y BUSES INTERPROVINCIALES QUE SALEN SIN RUTA NI FRECUENCIA

# DISPOSITIVO DE TRÁNSITO

## TERMINAL TERRESTRE INTERPROVINCIAL DE CARCELÉN



### SIMBOLOGÍA

-  Trabajos Internos
-  Circulación Vehicular
-  Ingreso Buses Interprovinciales
-  Salida Buses Interprovinciales
-  Salida Emergente Buses Interp.
-  Agente De Tránsito

**POR NECESIDAD OPERATIVA SE REALIZARÁ EL CIERRE EN LA AV. GALO PLAZA LASSO SOBRE EL ACCESO A LA AV. ELOY ALFARO NORTE - SUR.**



---

# DISPOSITIVOS EN LUGARES DE CONCURRENCIA MASIVA

## RESPONSABLES



Coordinación General de Operaciones

# LUGARES DE CONCURRENCIA MASIVA

## CZT SUR

JEFATURA	#
QUITUMBE	3
ELOY ALFARO	7

10

42

## CZT CENTRO

JEFATURA	#
EUGENIO ESPEJO	28
MANUELA SAENZ	14

05

## CZT NORTE

JEFATURA	#
LA DELICA	2
CALDERON	3

6

## CZT VALLE

JEFATURA	#
TUMBACO	5
EL QUINCHE	1
GUAYLLABAMBA	1

**TOTAL 64 ENTRE  
CENTROS COMERCIALES,  
MERCADOS, BALNEARIOS.**

# “Estaciones del Metro”

15

ESTACIONES

15

ACT



22

Km de recorrido

15

Estaciones

5

Estaciones multimodales

34

Minutos promedio

18

Trenes

6

Vagones

1.230

Personas por tren



---

# DISPOSITIVOS EVENTOS DÍA DEL TRABAJO

## RESPONSABLES



Coordinación General de Operaciones

# DATOS GENERALES



**COORDINACIÓN ZONAL DE TRÁNSITO  
NORTE**



**COORDINACIÓN ZONAL DE TRÁNSITO  
CENTRO**



**COORDINACIÓN ZONAL DE TRÁNSITO  
SUR**



**COORDINACIÓN ZONAL DE TRÁNSITO  
VALLE**

# EVENTOS DÍA DEL TRABAJADOR 2026

N°	COORDINACIÓN ZONAL	TOTAL
1	SUR	0
2	CENTRO	6
3	NORTE	2
4	VALLE	0
TOTAL		08

# EVENTOS DURANTE EL FERIADO NACIONAL

ORD	FECHA	JEFATURA	EVENTO	LUGAR	HORA	N° ACT
1	30-04-2026	MANUELA SAENZ	SEBASTIAN YATRA	COLISEO GENERAL RUMIÑAHUI	16H00	10
2	01-05-2026	MANUELA SAENZ	MOVILIZACIÓN NACIONAL POR EL DÍA INTERNACIONAL DE LAS Y LOS TRABAJADORES	CAJA DEL SEGURO	09H00	15
3	01-05-2026	EUGENIO ESPEJO	EXPO MAMA, HOGAR Y FAMILIA	CENTRO DE EXPOSICIONES QUITO	10H00	2
4	02-05-2026	EUGENIO ESPEJO	EXPO MAMA, HOGAR Y FAMILIA	CENTRO DE EXPOSICIONES QUITO	10H00	2
5	02-05-2026	MANUELA SAENZ	LENNY TAVÁREZ Y JUSTIN QUILES	COLISEO GENERAL RUMIÑAHUI	18H00	10
6	02-05-2026	DELICIA	LIGA PRO - LIGA VS GUAYAQUIL CITY	ESTADIO RODRIGO PAZ DELGADO	21H30	10
7	03-05-2026	DELICIA	COMPETENCIA ATLÉTICA "METRITOS 10K	BULEVAR 24 DE MAYO HASTA EL PARQUE BICENTENARIO	06H00 A 10H00	25
8	03-05-2026	EUGENIO ESPEJO	EXPO MAMA, HOGAR Y FAMILIA	CENTRO DE EXPOSICIONES QUITO	10H00	2

# COORDINACIÓN ZONAL DE TRÁNSITO CENTRO



# DATOS GENERALES

01

**EVENTO:**

SEBASTIÁN YATRA“ENTRE TANTA GENTE TOUR”.

02

**FECHA DEL EVENTO:**

Jueves, 30 de abril de 2026.

03

**HORA DEL EVENTO:**

Inicio del Dispositivo: 16H00

Hora de Inicio : 20H30

Hora de Finalización: 01H00

04

**LUGAR DEL EVENTO:**

Coliseo General Rumiñahui

Av. Ladrón de Guevara y Av. Velasco Ibarra

05

**RESPONSABLE:**






Coordinación Zonal de Tránsito Centro - Jefatura Zonal Eugenio Espejo

# DISPOSITIVO DE TRÁNSITO

## SEBASTIÁN YATRA "ENTRE TANTA GENTE TOUR"



### SIMBOLOGÍA

-  Circulación Normal
-  Estacionamientos
-  Prohibido Estacionar
-  Conos
-  Agente Civil de Tránsito

Fecha	Dispositivo	Evento	ACT
Jueves, 30 de abril de 2026	16H00	20H30 a 01H00	10

• Se garantizará el control de los vehículos estacionados en lugares no permitidos en las inmediaciones del Coliseo General Rumiñahui. Además, se asignará personal especializado para la gestión y regulación del tránsito en la zona.

VIERNES, 01 DE ABRIL 2026

Agencia  
Metropolitana de  
Tránsito



**Quito**  
Alcaldía Metropolitana

*Quito renace*

# COLABORACIÓN

## "EXPO MAMÁ, HOGAR Y FAMILIA"

**Asunto:** Colaboración evento, "Expo Mamá, Hogar y Familia"

Alexis Patricio González Ortega  
En su Despacho.

Reciba un cordial y atento saludo, en atención al trámite Nro. GADDMQ-AMT-RD-2026-2138-E de fecha 07 de abril de 2026, mediante el cual menciona y solicita lo siguiente:

*"(...) en mi calidad de responsable del evento denominado "Expo Mamá, Hogar y Familia", el cual realizará en el Centro de Exposiciones Quito (CEQ), pabellón Simón Bolívar, ubicado en la Av. Atahualpa N34-332 y Av. Amazonas, los días 01, 02 y 03 de mayo de 2026 en el horario de 10h00 a 20h00, me permito solicitar de la manera más comedida se disponga la presencia de personal de su institución para el control del tránsito vehicular en las vías de acceso al lugar se antes indicado (...)"*

Al respecto me permito señalar que la Agencia Metropolitana de Control de Tránsito y Seguridad Vial (AMT), en el ejercicio de sus competencias realiza actividades encaminadas a cumplir los objetivos institucionales de gestionar de manera efectiva el control del transporte terrestre, tránsito y seguridad vial, mejorando la eficiencia y la seguridad de la operación de la red vial del Distrito Metropolitano de Quito.

Bajo lo antes expuesto, me permito indicar que el pedido es **PROCEDENTE**, por tanto, la Coordinación General de Operaciones designará personal para brindar la debida colaboración en el ámbito de las competencias, con la finalidad de controlar el tránsito en el sector y precautelar la integridad de los asistentes.

Lugar: Centro de Exposiciones Quito (CEQ), pabellón Simón Bolívar, ubicado en la Av. Atahualpa N34-332 y Av. Amazonas.

Fechas: viernes 01, sábado 02 y domingo 03 de mayo de 2026.

Horario: 10h00 a 20h00

# DATOS GENERALES

01

## **EVENTO:**

Movilización Nacional por el Día Internacional de las y los Trabajadores.

02

## **FECHA DE EVENTO:**

Viernes, 01 de mayo de 2026.

03

## **HORA DE EVENTO:**

Dispositivo: 07:00

Concentración: 08:00

Evento: 09:00 a 12:00

04

## **LUGAR/RUTA DEL EVENTO:**

Caja del Seguro – Av. 10 de Agosto – Calle Guayaquil – Plaza de Santo Domingo.

05

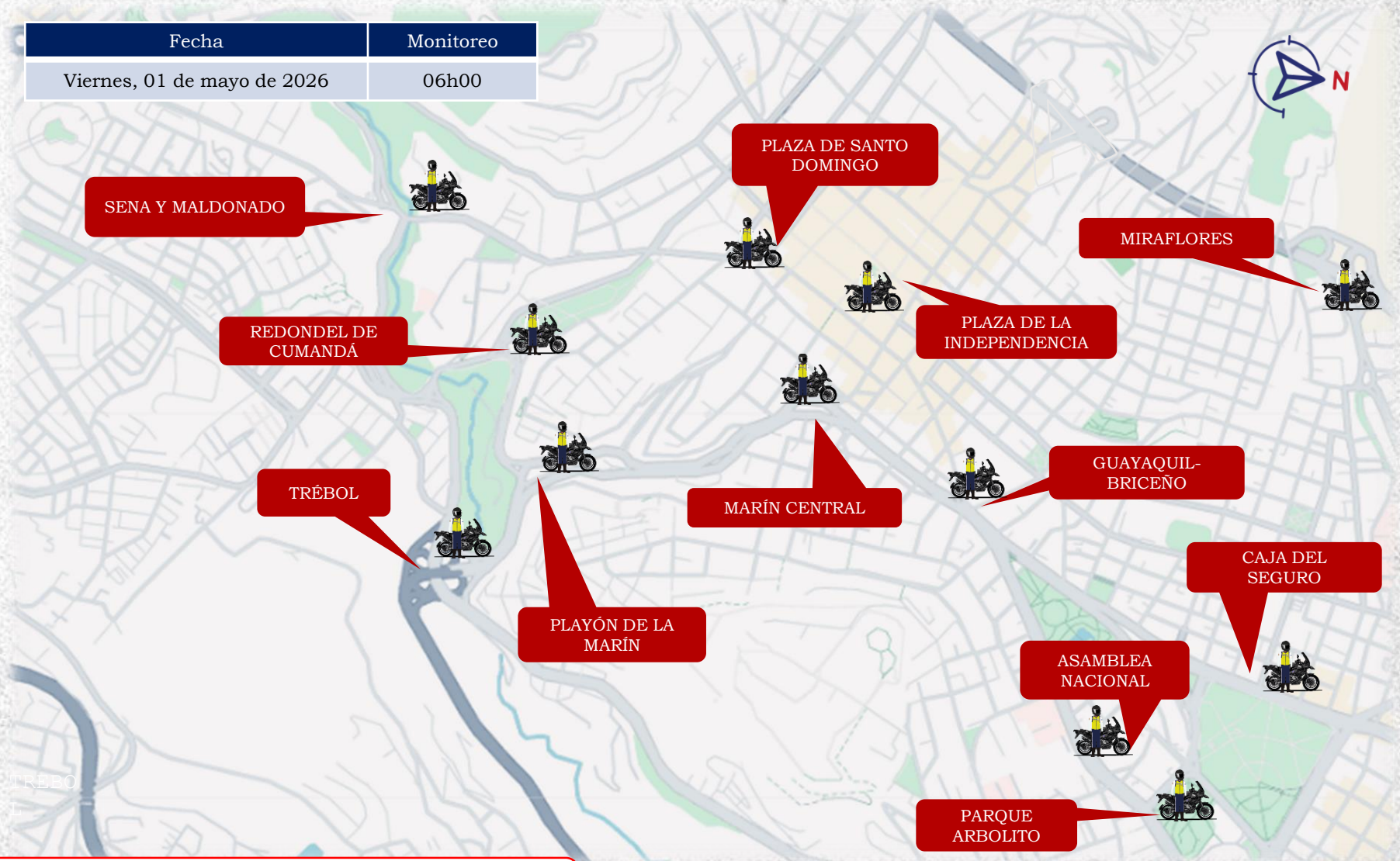
## **RESPONSABLE:**

Coordinación Zonal de Tránsito Centro – Jefatura Manuela Sáenz.

# DISPOSITIVO DE TRÁNSITO

- CONTROL DE PUNTOS ESTRATÉGICOS / JEFATURA MANUELA SÁENZ -

Fecha	Monitoreo
Viernes, 01 de mayo de 2026	06h00

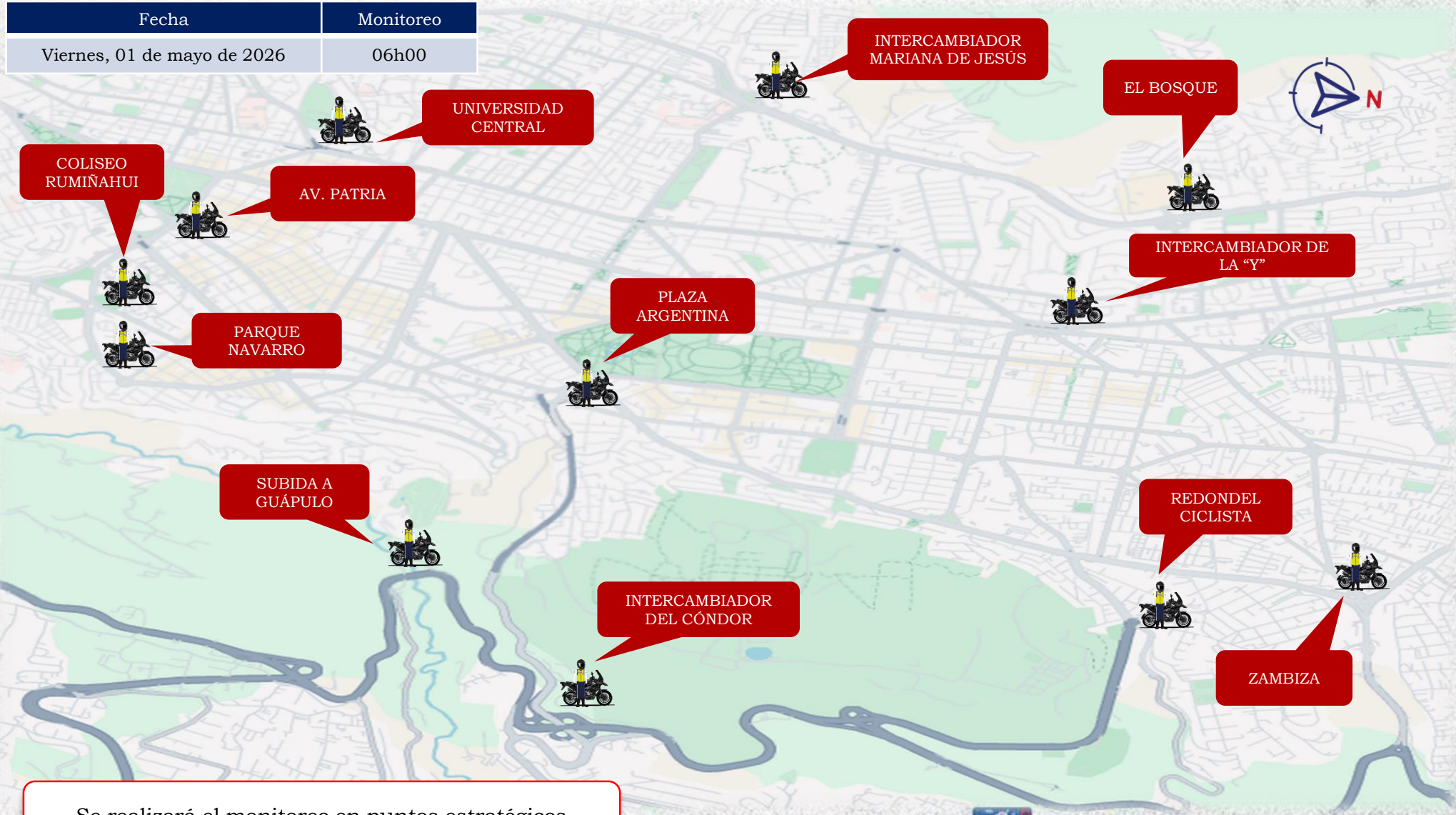


Se realizará el monitoreo en puntos estratégicos

# DISPOSITIVO DE TRÁNSITO

- CONTROL DE PUNTOS ESTRATÉGICOS / JEFATURA EUGENIO ESPEJO -

Fecha	Monitoreo
Viernes, 01 de mayo de 2026	06h00



Se realizará el monitoreo en puntos estratégicos



VERIFICACIÓN UNIDADES DE  
TRANSPORTE PÚBLICO QUE NO  
CUENTEN CON RUTA Y  
FRECUENCIA AUTORIZADA

# DISPOSITIVO DE TRÁNSITO

## - VERIFICACIÓN DE RUTAS Y FRECUENCIAS / EL TRÉBOL -

Fecha	Horario de Monitoreo
Viernes, 01 de mayo de 2026	06h00



### SIMBOLOGÍA

- Ruta del transporte no autorizadas
- Circulación Normal
- 🏍️ Agentes de tránsito
- 🚧 Conos de seguridad

Se implementará dispositivo de control en el sector del trébol, con el objetivo de direccionar a las unidades de transporte público que no cuenten con ruta y frecuencia autorizada hacia las afueras del hipercentro.

# DISPOSITIVO DE CONTROL

## - VERIFICACIÓN DE RUTAS Y FRECUENCIAS / COLISEO RUMIÑAHUI Y PARQUE DEL ARBOLITO -

Fecha	Horario de Monitoreo
Viernes, 01 de mayo de 2026	06h00



**SIMBOLOGÍA**

- Ruta del transporte no autorizado
- Agentes de tránsito

• Se implementará dispositivo de control en el sector del Coliseo Rumiñahui y el Parque del Arbolito, con el objetivo de direccionar a las unidades de transporte público que no cuenten con ruta y frecuencia autorizada hacia las afueras del hipercentro.



# DISPOSITIVOS DE CIERRES VIALES



# DISPOSITIVO DE TRÁNSITO

- CIERRES VIALES TENTATIVOS CUADRANTE PLAZA GRANDE -  
- POLICÍA NACIONAL -



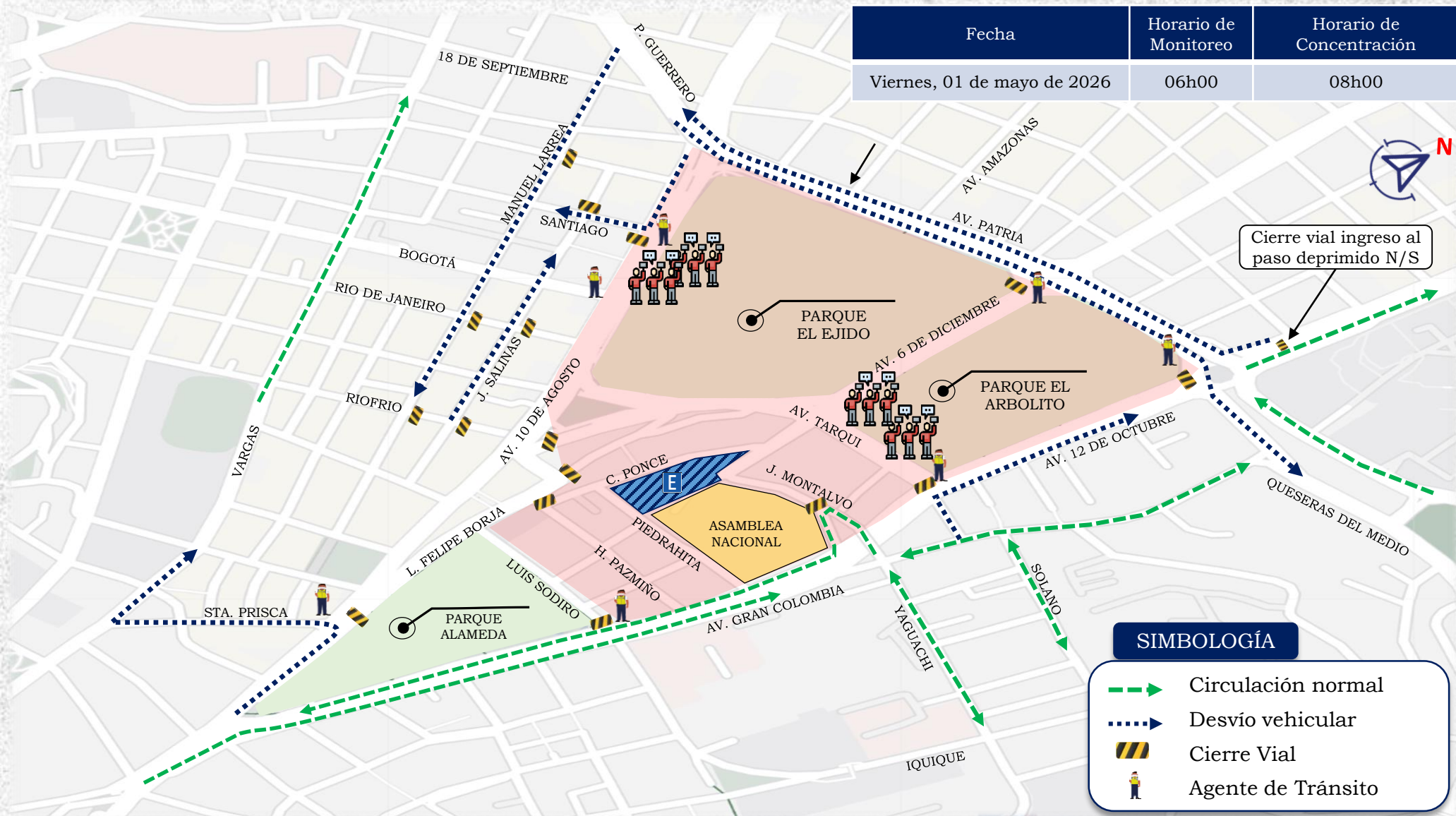
Fecha	Horario de Monitoreo
Viernes, 01 de mayo de 2026	06h00

• Se realizará el desvío del transporte público que circula por la Calle Benalcázar sobre la Calle Olmedo con dirección hacia la Av. Mariscal Sucre.

# DISPOSITIVO DE TRÁNSITO

- CIERRES ANTE POSIBLES AGLOMERACIONES - SECTOR PARQUE ARBOLITO / CAJA EL SEGURO -

Fecha	Horario de Monitoreo	Horario de Concentración
Viernes, 01 de mayo de 2026	06h00	08h00



• Se mantendrá el monitoreo en los puntos tentativos de concentración de los manifestantes.

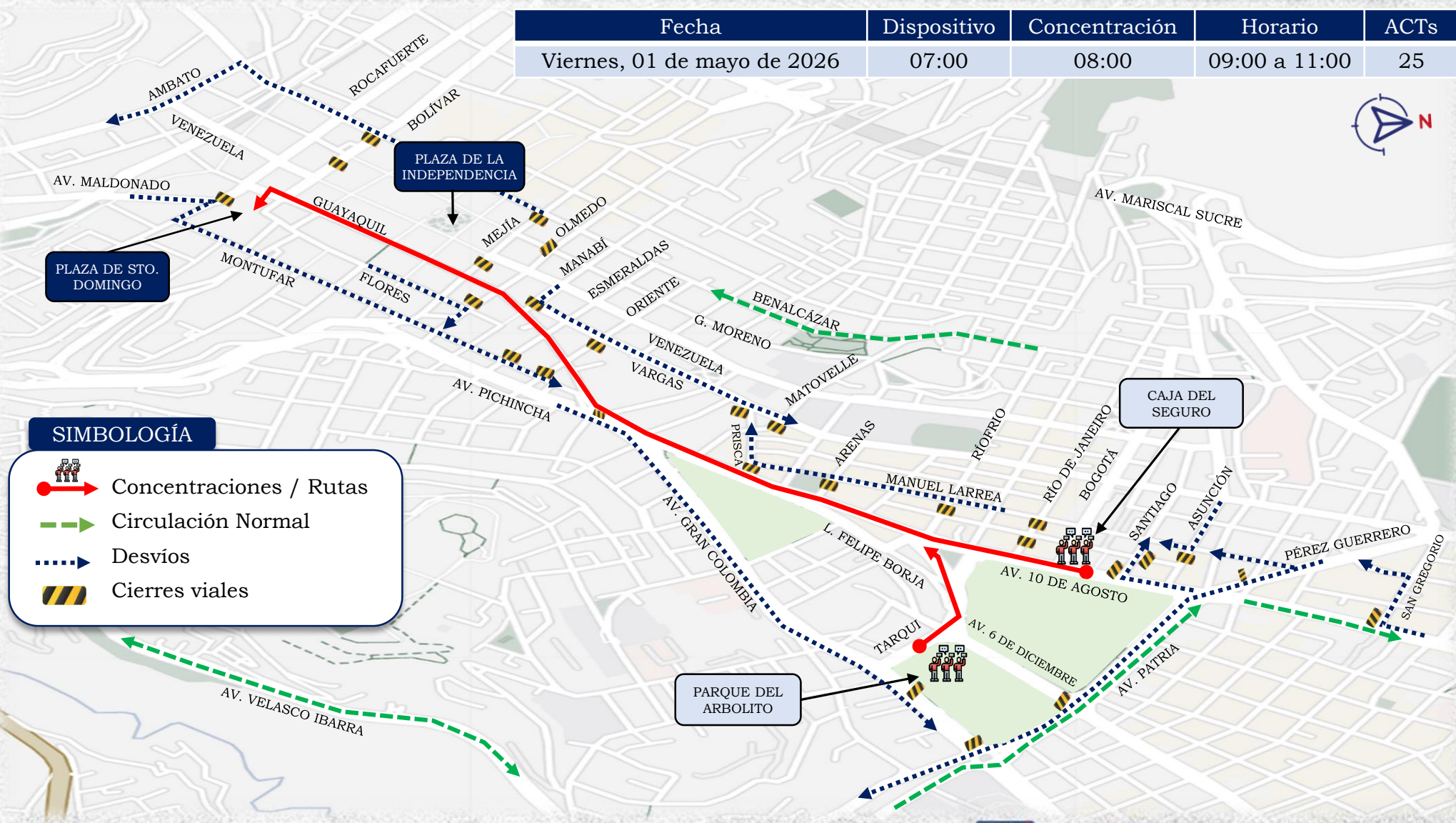


# **DISPOSITIVOS DE CONCENTRACIONES Y RUTAS DE LAS MOVILIZACIONES**

# DISPOSITIVO DE TRÁNSITO

## MOVILIZACIÓN NACIONAL POR EL DÍA INTERNACIONAL DE LAS Y LOS TRABAJADORES

Fecha	Dispositivo	Concentración	Horario	ACTs
Viernes, 01 de mayo de 2026	07:00	08:00	09:00 a 11:00	25



### SIMBOLOGÍA

- Concentraciones / Rutas
- Circulación Normal
- Desvíos
- Cierres viales

• Los cierres y habilitaciones viales se realizarán de manera paulatina conforme avance la marcha.



# DESCRIPCIÓN DE CIERRES VIALES

## CIERRES VIALES



- Av. 10 de Agosto y Calle San Gregorio.
- Av. Pérez Guerrero y Calle 18 de Septiembre.
- Calle Asunción y Calle Manuel Larrea
- Av. 10 de Agosto y Calle Santiago.
- Av. 6 de Diciembre y Av. Tarqui.
- Calle Rio de Janeiro y Calle Manuel Larrea.
- Calle L. Felipe Borja y Calle Estrada.
- Calle Arenas Y Calle Manuel Larrea.
- Calle Santa Prisca y Calle Manuel Larrea.
- Calle Vargas Y Calle Matovelle.
- Calle Vargas y Calle Santa Prisca.
- Calle Vargas y Calle Oriente.
- Calle Vargas y Calle Manabí.
- Calle Montúfar y Calle Oriente.
- Calle Montúfar y Calle Esmeraldas.
- Calle Flores y Calle Olmedo.
- Calle Mejía y Calle Venezuela.
- Calle Benalcázar y Calle Bolívar.
- Av. Maldonado y Calle Rocafuerte.

## RUTAS ALTERNAS

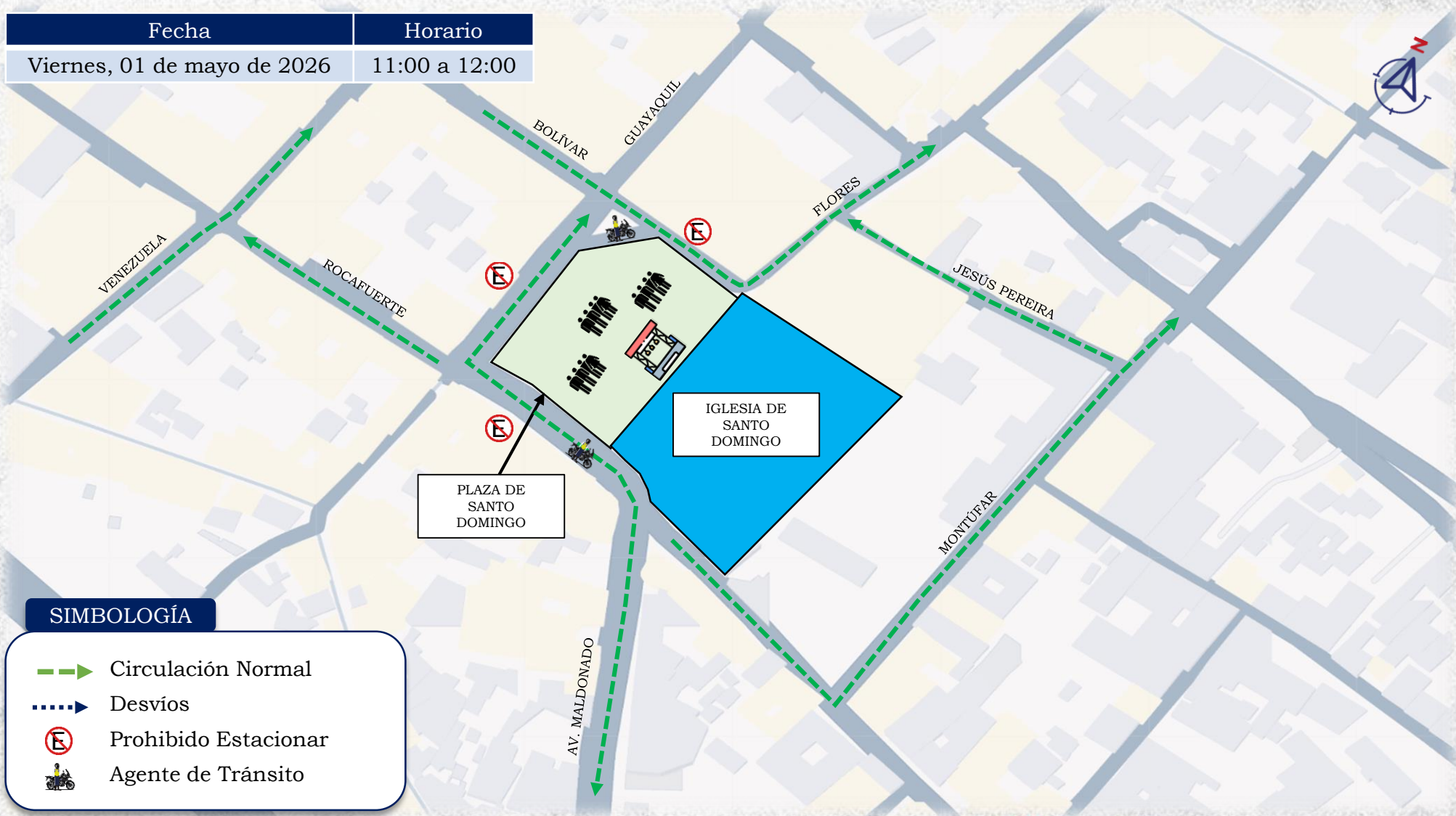


- Av. Pichincha
- Av. Gran Colombia
- Av. Patria
- Av. 6 de Diciembre
- Av. Velasco Ibarra
- Av. Mariscal Sucre
- Calle Benalcázar

# DISPOSITIVO DE TRÁNSITO

## EVENTO PLAZA DE SANTO DOMINGO

Fecha	Horario
Viernes, 01 de mayo de 2026	11:00 a 12:00



### SIMBOLOGÍA

- Circulación Normal
- Desvíos
- Prohibido Estacionar
- Agente de Tránsito



# **DISPOSITIVOS DE VERIFICACIÓN DE BUSES Y TRASLADOS A ESTACIONAMIENTOS SEGUROS**

# ZONA DE ESTACIONAMIENTOS PARA BUSES

- CALLE LUCIANO ANDRADE MARÍN (ITCHIMBIA) -






• Se ocupará el carril derecho de ambos sentidos de circulación sobre la calle Eustorio Salgado, en el tramo comprendido entre la Av. Universitaria y Bolivia.

# ZONA DE ESTACIONAMIENTOS PARA BUSES

- CALLE SUCRE -



## SIMBOLOGÍA

-  Ruta
-  Zona de Estacionamientos
-  Agentes de tránsito

ZONA DE ESTACIONAMIENTO DE BUSES

• Se ocupara el carril derecho de ambos sentidos de circulación sobre la calle Eustorio Salgado, en el tramo comprendido entre la Av. Universitaria y Bolivia.

# ZONA DE ESTACIONAMIENTOS PARA BUSES

## - CALLE EUSTORIO SALGADO -

ZONA DE ESTACIONAMIENTO DE BUSES



EUSTORIO SALGADO

AV. UNIVERSITARIA

ASUNCIÓN

NICARAGUA

PANAMA

BOGOTÁ

AV. 10 DE AGOSTO




AV. PATRIA

PARQUE EL EJIDO

AV. TARQUI

PARQUE EL ARBOLITO

### SIMBOLOGÍA

-  Ruta
-  Zona de Estacionamientos
-  Agentes de tránsito

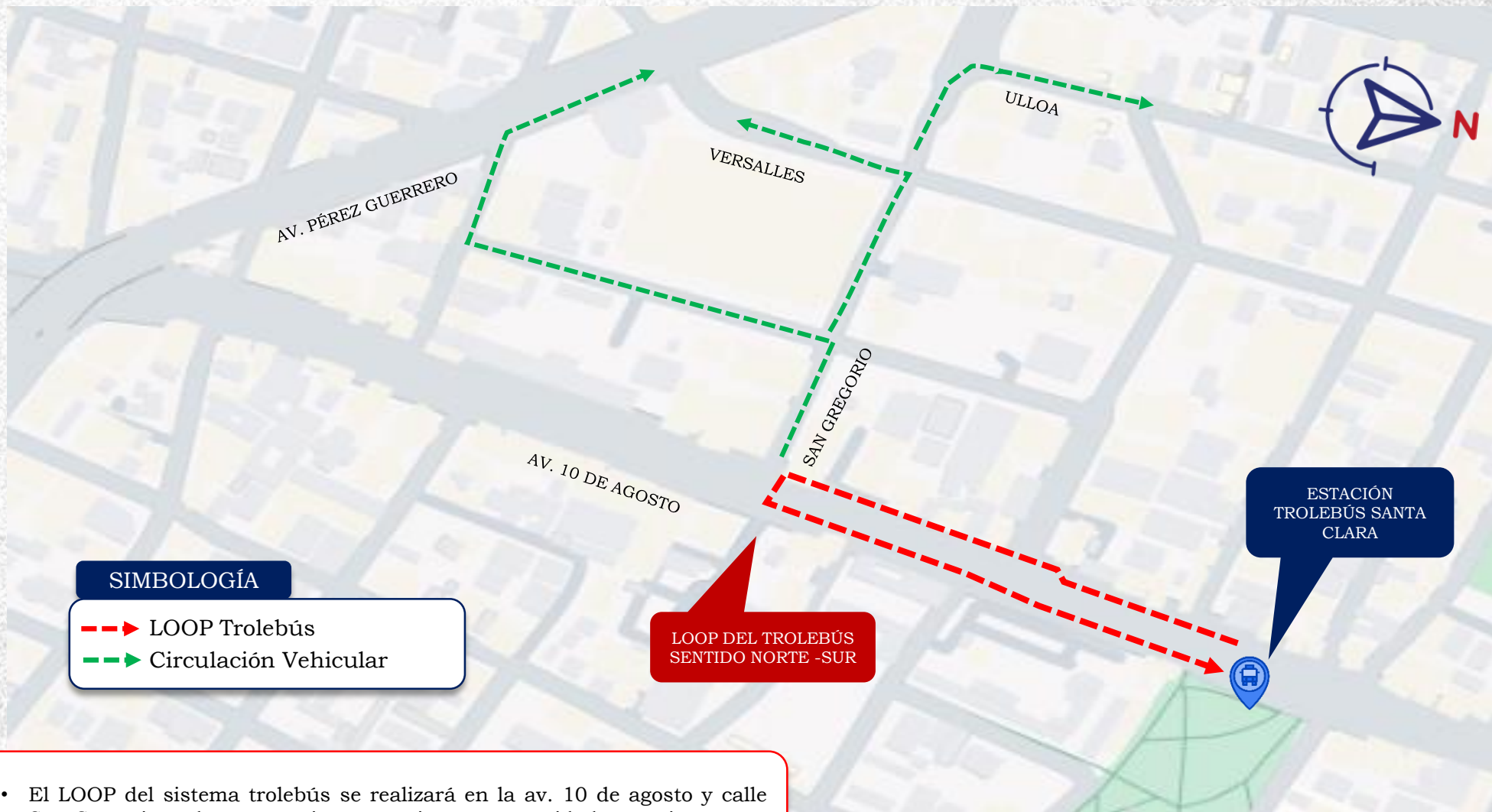
• Se ocupara el carril derecho de ambos sentidos de circulación sobre la calle Eustorio Salgado, en el tramo comprendido entre la Av. Universitaria y Bolivia.



# DISPOSITIVO DE CIRCULACIÓN TRANSPORTE PÚBLICO

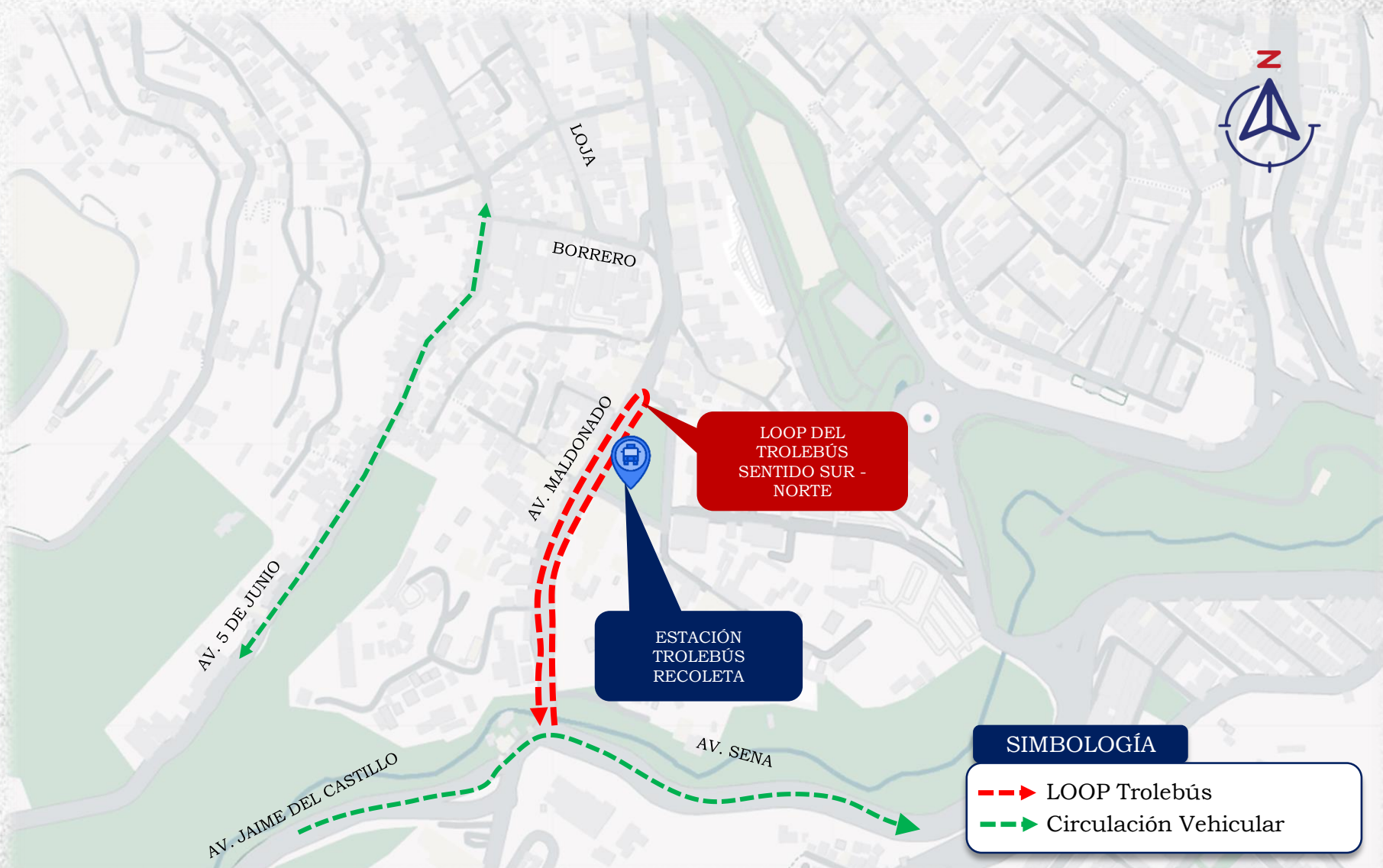
- SISTEMA INTEGRADO TROLEBÚS

# - LOOP'S SISTEMA TROLEBÚS SENTIDO NORTE – SUR -



- El LOOP del sistema trolebús se realizará en la av. 10 de agosto y calle San Gregorio en base a monitoreo previo y por necesidad operativa

# - LOOP'S SISTEMA TROLEBÚS SENTIDO SUR – NORTE -



• El LOOP del sistema trolebús se realizará en la Av. Maldonado y calle Recoleta en base a monitoreo previo y por necesidad operativa.

SÁBADO, 02 DE ABRIL 2026

Agencia  
Metropolitana de  
Tránsito



**Quito**  
Alcaldía Metropolitana

*Quito renace*

# COLABORACIÓN

## "EXPO MAMÁ, HOGAR Y FAMILIA"

**Asunto:** Colaboración evento, "Expo Mamá, Hogar y Familia"

Alexis Patricio González Ortega  
En su Despacho.

Reciba un cordial y atento saludo, en atención al trámite Nro. GADDMQ-AMT-RD-2026-2138-E de fecha 07 de abril de 2026, mediante el cual menciona y solicita lo siguiente:

*"(...) en mi calidad de responsable del evento denominado "Expo Mamá, Hogar y Familia", el cual realizará en el Centro de Exposiciones Quito (CEQ), pabellón Simón Bolívar, ubicado en la Av. Atahualpa N34-332 y Av. Amazonas, los días 01, 02 y 03 de mayo de 2026 en el horario de 10h00 a 20h00, me permito solicitar de la manera más comedida se disponga la presencia de personal de su institución para el control del tránsito vehicular en las vías de acceso al lugar se antes indicado (...)"*

Al respecto me permito señalar que la Agencia Metropolitana de Control de Tránsito y Seguridad Vial (AMT), en el ejercicio de sus competencias realiza actividades encaminadas a cumplir los objetivos institucionales de gestionar de manera efectiva el control del transporte terrestre, tránsito y seguridad vial, mejorando la eficiencia y la seguridad de la operación de la red vial del Distrito Metropolitano de Quito.

Bajo lo antes expuesto, me permito indicar que el pedido es **PROCEDENTE**, por tanto, la Coordinación General de Operaciones designará personal para brindar la debida colaboración en el ámbito de las competencias, con la finalidad de controlar el tránsito en el sector y precautelar la integridad de los asistentes.

Lugar: Centro de Exposiciones Quito (CEQ), pabellón Simón Bolívar, ubicado en la Av. Atahualpa N34-332 y Av. Amazonas.

Fechas: viernes 01, sábado 02 y domingo 03 de mayo de 2026.

Horario: 10h00 a 20h00

# DATOS GENERALES

01

## **EVENTO:**

LENNY TAVÁREZ & JUSTIN QUILES "SUPER ARTE".

02

## **FECHA DEL EVENTO:**

Sábado, 02 de mayo de 2026.

03

## **HORA DEL EVENTO:**

Inicio del Dispositivo: 14H00

Hora de Inicio: 18H00

Hora de Finalización: 22H00

04

## **LUGAR DEL EVENTO:**

Coliseo General Rumiñahui

Av. Ladrón de Guevara y Av. Velasco Ibarra

05

## **RESPONSABLE:**

Coordinación Zonal de Tránsito Centro - Jefatura Zonal Eugenio Espejo

# DISPOSITIVO DE TRÁNSITO

LENNY TAVÁREZ & JUSTIN QUILES "SUPER ARTE"



• Se garantizará el control de los vehículos estacionados en lugares no permitidos en las inmediaciones del Coliseo General Rumiñahui. Además, se asignará personal especializado para la gestión y regulación del tránsito en la zona.

DOMINGO, 03 DE ABRIL 2026

Agencia  
Metropolitana de  
**Tránsito**



**Quito**  
Alcaldía Metropolitana

*Quito renace*

# COLABORACIÓN

## "EXPO MAMÁ, HOGAR Y FAMILIA"

**Asunto:** Colaboración evento, "Expo Mamá, Hogar y Familia"

Alexis Patricio González Ortega  
En su Despacho.

Reciba un cordial y atento saludo, en atención al trámite Nro. GADDMQ-AMT-RD-2026-2138-E de fecha 07 de abril de 2026, mediante el cual menciona y solicita lo siguiente:

*"(...) en mi calidad de responsable del evento denominado "Expo Mamá, Hogar y Familia", el cual realizará en el Centro de Exposiciones Quito (CEQ), pabellón Simón Bolívar, ubicado en la Av. Atahualpa N34-332 y Av. Amazonas, los días 01, 02 y 03 de mayo de 2026 en el horario de 10h00 a 20h00, me permito solicitar de la manera más comedida se disponga la presencia de personal de su institución para el control del tránsito vehicular en las vías de acceso al lugar se antes indicado (...)"*

Al respecto me permito señalar que la Agencia Metropolitana de Control de Tránsito y Seguridad Vial (AMT), en el ejercicio de sus competencias realiza actividades encaminadas a cumplir los objetivos institucionales de gestionar de manera efectiva el control del transporte terrestre, tránsito y seguridad vial, mejorando la eficiencia y la seguridad de la operación de la red vial del Distrito Metropolitano de Quito.

Bajo lo antes expuesto, me permito indicar que el pedido es **PROCEDENTE**, por tanto, la Coordinación General de Operaciones designará personal para brindar la debida colaboración en el ámbito de las competencias, con la finalidad de controlar el tránsito en el sector y precautelar la integridad de los asistentes.

Lugar: Centro de Exposiciones Quito (CEQ), pabellón Simón Bolívar, ubicado en la Av. Atahualpa N34-332 y Av. Amazonas.

Fechas: viernes 01, sábado 02 y domingo 03 de mayo de 2026.

Horario: 10h00 a 20h00

# DATOS GENERALES

01

## **EVENTO:**

COMPETENCIA ATLÉTICA METRITOS 10K 2026

02

## **FECHA DE EVENTO:**

Domingo, 03 de mayo 2026

03

## **HORA DE EVENTO:**

Montaje Dispositivo de Salida:	03h00
Dispositivo General:	05h00
Hora de formación:	05h00
Inicio Competencia 10k:	06h50 Discapacidad
	06h55 Élite y Público General

04


## **LUGAR DEL EVENTO:**

Salida 10k:	Calle Venezuela y 24 de Mayo (Boulevard 24 de Mayo)
Llegada:	Av. Amazonas y Calle Holguín (Parque Bicentenario)

05

## **RESPONSABLE:**

Coordinación Zonal de Tránsito Centro - Jefatura Zonal Manuela Sáenz y Jefatura Eugenio Espejo



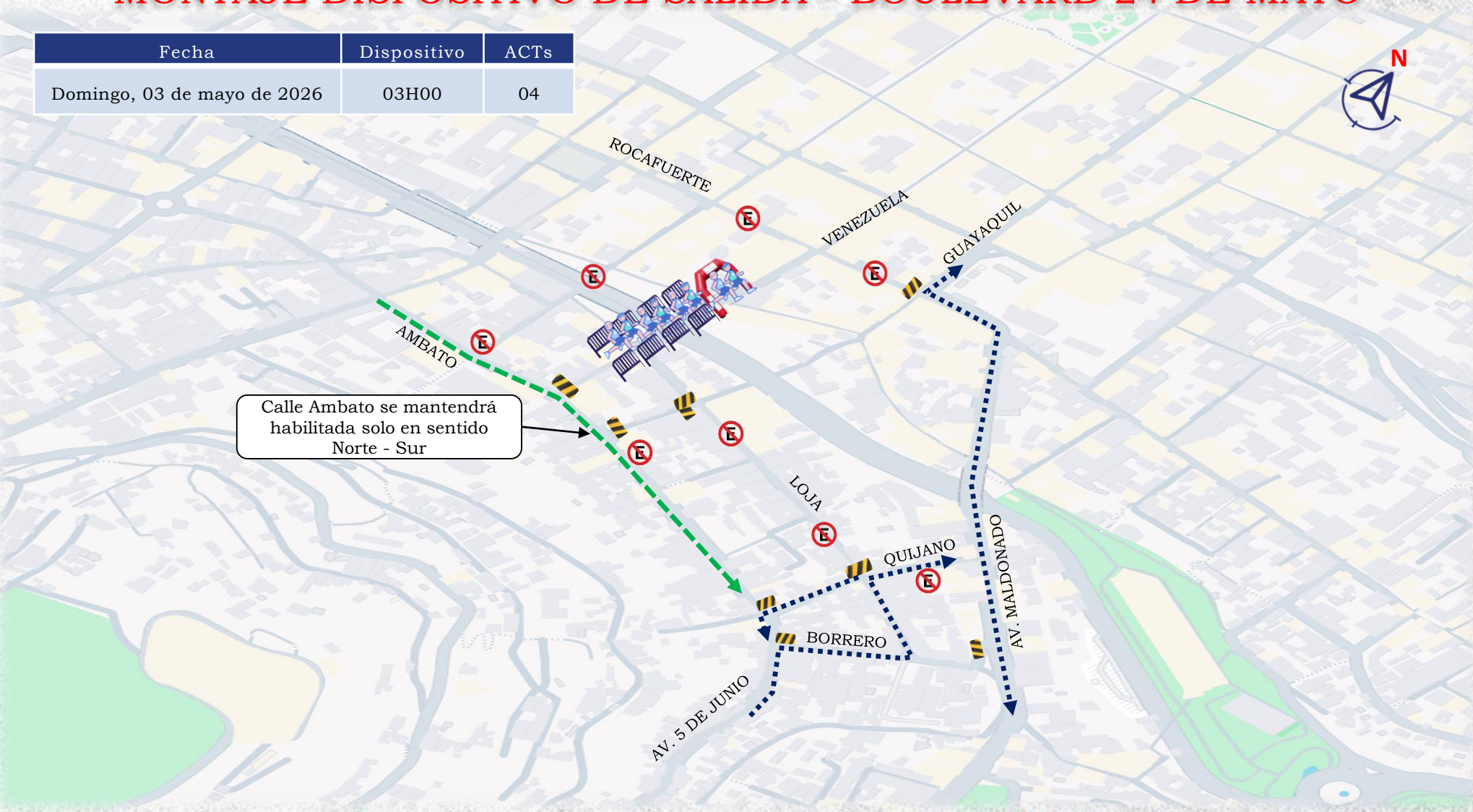
# **DISPOSITIVOS DE CIERRE VIAL PARA MONTAJE DEL DISPOSITIVO DE SALIDA DE LA COMPETENCIA**

# DISPOSITIVO DE TRÁNSITO


## MONTAJE DISPOSITIVO DE SALIDA – BOULEVARD 24 DE MAYO

Fecha	Dispositivo	ACTs
Domingo, 03 de mayo de 2026	03H00	04

Calle Ambato se mantendrá habilitada solo en sentido Norte - Sur




- Se realizará el cierre vial para la colocación del vallado y dispositivo del inicio de la competencia.



# DISPOSITIVO GENERAL DE LA COMPETENCIA



# CAPSULA DE SEGURIDAD



# DISPOSITIVO DE TRÁNSITO

## MAPA GENERAL DEL RECORRIDO

**SALIDA**  
BOULEVARD 24 DE MAYO

Fecha	Dispositivo	Evento	ACTs
Domingo, 03 de mayo de 2026	05H00	06H50 a 09H00	86

VENEZUELA  
MANABÍ  
VARGAS  
AV. PATRIA

AV. AMÉRICA

UNIVERSIDAD CENTRAL

COORDINACIÓN CENTRO

SAN GREGORIO

ULLOA

AV. ATAHUALPA

AV. INCA

AV. AMAZONAS

ALBÉNIZ

COORDINACIÓN NORTE

**LLEGADA**  
PARQUE BICENTENARIO

PARQUE BICENTENARIO

### RUTA 10km

- **(INICIO)** BOULEVARD 24 DE MAYO
- CALLE VENEZUELA
- CALLE MANABÍ
- CALLE VARGAS
- AV. AMÉRICA
- CALLE SAN GREGORIO
- CALLE ULLOA
- AV. ATAHUALPA
- AV. AMAZONAS
- **(FIN)** CALLE HOLGUÍN

### SIMBOLOGÍA

➔ Ruta de la Competencia

▭ Jurisdicción JZ La Delicia

- La concentración de los participantes se realizará desde las 05h30, en el Boulevard 24 de Mayo.
- Se mantendrá el control permanente de agentes civiles de tránsito para garantizar la seguridad de todos los actores viales.



**Quito**  
Alcaldía Metropolitana






*Quito renace*

# DISPOSITIVO DE TRÁNSITO

## CUADRANTES DE CONTROL CZTC



### SIMBOLOGÍA

-  Ruta de la Competencia
-  Cuadrante 1 - JZ Manuela Sáenz
-  Cuadrante 2 - JZ Manuela Sáenz
-  Cuadrante 1 - JZ Eugenio Espejo
-  Cuadrante 2 - JZ Eugenio Espejo



# DESCRIPCIÓN DE CIERRES VIALES Y RUTAS ALTERNAS

## CIERRES VIALES



- Av. 5 de Junio y Calle Antonio Borrero
- Av. Maldonado y Calle Antonio Borrero
- Calle Ambato y Calle Francisco Quijano
- Calle Loja y Calle Francisco Quijano
- Av. 5 de Junio y Calle Guayaquil
- Calle Loja y Calle Guayaquil
- Calle Venezuela y Calle Ambato
- Calle Loja y Calle Venezuela
- Calle Venezuela y Calle Rocafuerte
- Calle Rocafuerte y Calle Guayaquil
- Calle Bolívar y Calle Benalcázar
- Calle Bolívar y Calle García Moreno
- Calle Venezuela y Calle Bolívar

## RUTAS ALTERNAS



- Av. Mariscal Sucre
- Av. Pichincha
- Viaducto 24 de Mayo
- Calle Bahía de Caráquez
- Calle Benalcázar
- Calle Imbabura
- Calle Sucre

# DISPOSITIVO DE TRÁNSITO

## COMPETENCIA ATLÉTICA METRITOS 10K 2026



- EL dispositivo de tránsito se implementará desde las 05:00 del domingo 03 de mayo de 2026.
- Se mantendrá el control permanente de agentes civiles de tránsito para garantizar la seguridad de todos los actores viales.

# DESCRIPCIÓN DE CIERRES VIALES



- Calle Bolívar y Calle Benalcázar
- Calle Bolívar y Calle García Moreno
- Calle Benalcázar y Calle Mejía
- Calle García Moreno y Calle Olmedo
- Calle García Moreno y Calle Manabí
- Calle Venezuela y Calle Oriente
- Calle Venezuela y Calle Galápagos
- Calle Venezuela y Calle Caldas
- Calle Guayaquil y Calle Olmedo

- Calle Guayaquil y Calle Manabí
- Calle Guayaquil y Calle Esmeraldas
- Calle Guayaquil y Calle Caldas
- Calle Venezuela y Calle Matovelle
- Av. 10 de Agosto y Calle Briceño
- Av. 10 de Agosto y Calle Carlos Ibarra
- Av. 10 de Agosto y Calle Santa Prisca
- Calle Santa Prisca y Calle Carlos Ibarra
- Av. 10 de Agosto y Calle Antonio Ante
- Calle Antonio Ante y Calle Vargas

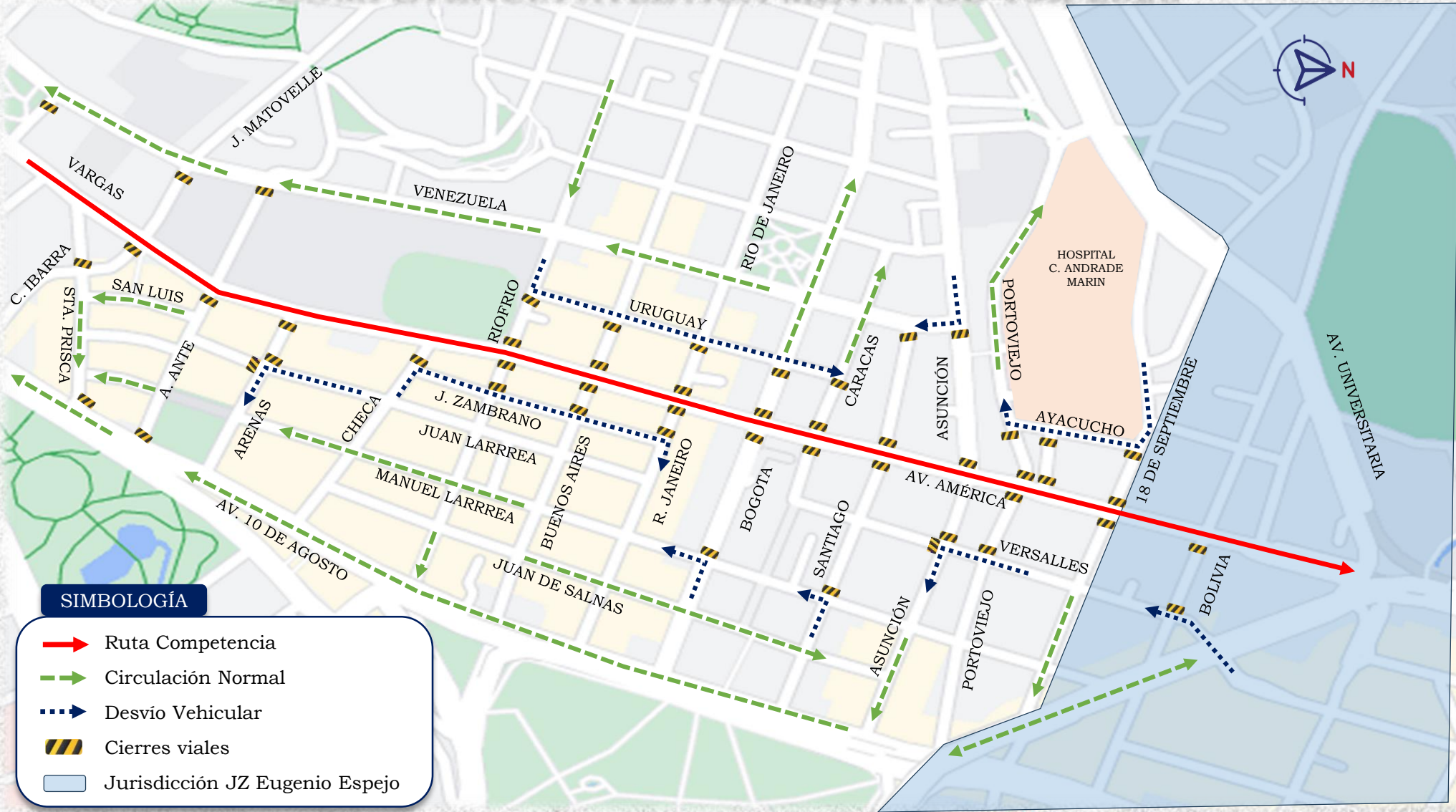
# DESCRIPCIÓN DE RUTAS ALTERNAS



- Av. Pichincha
- Av. 10 de Agosto
- Av. Mariscal Sucre
- Av. Velasco Ibarra
- Av. Gran Colombia
- Calle Montúfar
- Calle Guayaquil
- Calle Cuenca

# DISPOSITIVO DE TRÁNSITO

## COMPETENCIA ATLÉTICA METRITOS 10K 2026



- EL dispositivo de tránsito se implementará desde las 05:00 del domingo 03 de mayo de 2026.
- Se mantendrá el control permanente de agentes civiles de tránsito para garantizar la seguridad de todos los actores viales.

# DESCRIPCIÓN DE CIERRES VIALES



- Calle Juan Larrea y Calle Arenas
- Calle J. Zambrano y Calle Checa
- Calle J. Zambrano y Calle Riofrio
- Calle J. Zambrano y Calle Buenos Aires
- Calle J. Zambrano y Calle Río de Janeiro
- Calle Uruguay y Calle Ríofrío
- Calle Uruguay y Calle Buenos Aires
- Calle Uruguay y Calle Río de Janeiro
- Calle Uruguay y Calle Bogotá
- Calle Uruguay y Calle Caracas
- Av. América y Calle Caracas
- Calle Manuel Larrea y Calle Bogotá

- Calle Bogotá y Av. América
- Calle Manuel Larrea y Calle Santiago
- Calle Venezuela y Calle Santiago
- Av. América y Calle Santiago
- Calle Asunción y Calle Venezuela
- Calle Versalles y Calle Asunción
- Calle Versalles y Calle Portoviejo
- Calle Ayacucho y Calle Portoviejo
- Calle Ayacucho y Calle Luna Andrade
- Calle Ayacucho y Calle 18 de Septiembre

# DESCRIPCIÓN DE RUTAS ALTERNAS



- Av. 10 de Agosto
- Av. Mariscal Sucre
- Av. Velasco Ibarra
- Av. Universitaria
- Av. 12 de Octubre
- Av. Gran Colombia

# DISPOSITIVO DE TRÁNSITO

## COMPETENCIA ATLÉTICA METRITOS 10K 2026



### SIMBOLOGÍA

- Ruta Competencia
- ⋯ Ingreso/ Salida Deprimido
- Circulación Normal
- Desvío Vehicular
- Cierres viales
- Jurisdicción JZ Manuela Sáenz

- EL dispositivo de tránsito se implementará desde las 05:00 del domingo 03 de mayo de 2026.
- Se mantendrá el control permanente de agentes civiles de tránsito para garantizar la seguridad de todos los actores viales.

# DESCRIPCIÓN DE CIERRES VIALES



- Calle Bolivia y Calle Versalles
- Calle Rafael de Soto y Calle Márquez de Varela
- Av. Pérez Guerrero y Calle San Gregorio
- Calle Versalles y Calle San Gregorio
- Calle Versalles y Calle Jerónimo Carrión
- Calle Versalles y Calle Ramírez Dávalos
- Av. América y Calle Antonio de Marchena
- Calle Versalles y Calle Antonio de Marchena
- Av. América y Calle Alonso de Mercadillo
- Av. América y Calle Alonso de Mercadillo
- Av. América y Av. Colón
- Calle Versalles y Av. Colón
- Calle Versalles y Calle Mosquera Narváez
- Calle Versalles y Calle Vicente Aguirre
- Av. América y Calle Diego Méndez
- Calle Versalles y Calle Diego Arcos

- Calle Versalles y Calle Selva Alegre
- Av. América y Calle Diego de Atienza
- Av. América y Calle Bartolomé de las Casas
- Calle Versalles y Calle Cristóbal de Acuña
- Av. América y Calle Pascual de Andagoya
- Calle Versalles y Calle Pascual de Andagoya
- Av. América y Calle Cuero y Caicedo
- Calle Versalles y Calle Cuero y Caicedo
- Av. América y Calle Gral. Murgeon
- Av. América y Calle San Gabriel
- Calle Jorge Juan y Calle San Gabriel
- Av. América y Av. Mariana de Jesús
- Calle Jorge Juan y Av. Mariana de Jesús
- Av. América y Av. Atahualpa
- Calle Rumipamba y Calle San Pedro
- Av. Atahualpa y Av. De La República

# DESCRIPCIÓN DE RUTAS ALTERNAS



- Av. América
- Av. Mariscal Sucre
- Av. 10 de Agosto
- Av. Pérez Guerrero
- Av. Amazonas
- Av. 6 de Diciembre

# DISPOSITIVO DE TRÁNSITO

## COMPETENCIA ATLÉTICA METRITOS 10K 2026



# DESCRIPCIÓN DE CIERRES VIALES Y RUTAS ALTERNAS



- Av. Amazonas (sentido sur – norte) giro derecho a la Av. Atahualpa.
- Calle Juan Pablo Sanz y calle Juan González.
- Calle Juan Pablo Sanz y Av. Amazonas.
- Calle Corea y calle Juan González.
- Calle Corea y Av. Amazonas.
- Av. Naciones Unidas (sentido oriente – occidente) giro Av. Amazonas.
- Av. Naciones Unidas y calle Núñez de Vela.
- Av. Naciones Unidas y Av. 10 de Agosto.
- Calle Unión Nacional de Periodistas y calle Jorge Drom.
- Calle Unión Nacional de Periodistas y Av. Amazonas.
- Calle Villalengua y Av. Amazonas (parterre central).
- Calle Alfonso Pereira y Av. Amazonas (parterre central).
- Calle Alfonso Pereira y calle Jorge Drom.
- Av. Gaspar de Villarroel y calle Jorge Drom.
- Av. Gaspar de Villarroel y Av. Amazonas (parterre central).
- Calle Isla Baltra y calle Jorge Drom.
- Calle Isla Baltra y Av. Amazonas.
- Av. Juan de Ascaray y Av. 10 de Agosto.
- Av. Juan de Ascaray y calle Jorge Drom.
- Av. Juan de Ascaray y Av. Amazonas (parterre central).
- Calle Rio Cofanes y Av. Amazonas (parterre central).
- Av. Rio Coca y calle Isla Española.
- Av. Rio Coca y Av. Amazonas (parterre central).
- Calle Isla Española y Av. Rio Amazonas.
- Av. El Inca y Av. 10 de Agosto.
- Av. El Inca y Av. Amazonas (parterre central).

# DESCRIPCIÓN DE CIERRES VIALES Y RUTAS ALTERNAS

## RUTAS ALTERNAS



- Av. Amazonas (Sentido Norte - Sur)
- Av. 10 de Agosto
- Av. 6 de Diciembre
- Av. de la República
- Av. de los Shyris
- Av. Eloy Alfaro

# DISPOSITIVO DE TRÁNSITO

## COMPETENCIA ATLÉTICA METRITOS 10K 2025

Fecha	Dispositivo	Evento	ACTs
Domingo, 03 de mayo de 2026	06H00	07H00 a 09H00	25



# DESCRIPCIÓN DE RUTAS ALTERNAS Y CIERRES VIALES

## CIERRES VIALES

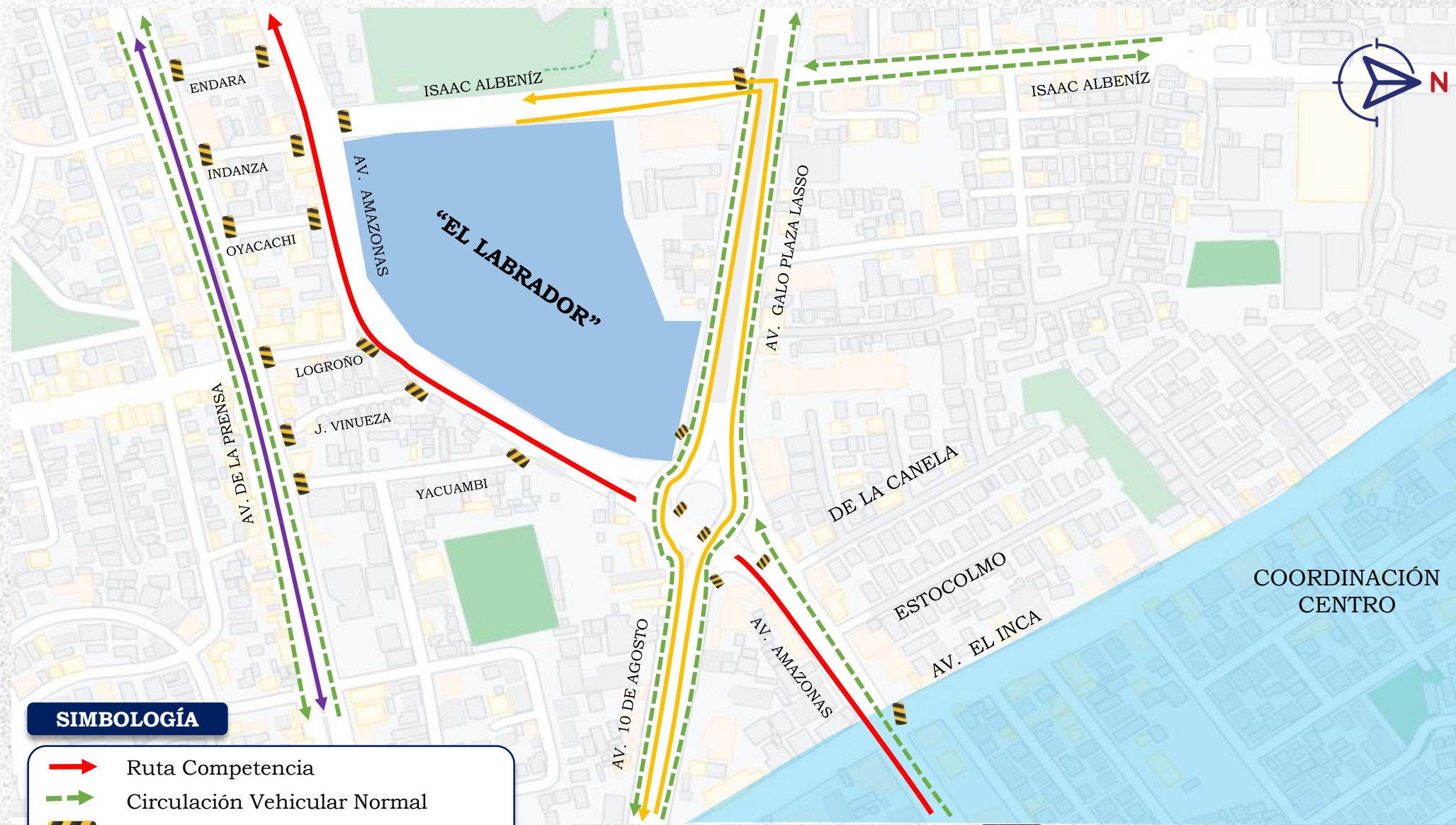
- Acceso a la Av. Amazonas N-S por la Av. 10 de Agosto intercambiador El Labrador.
- Acceso a la Av. Amazonas S-N paso elevado del intercambiador El Labrador.
- Acceso a la Av. Amazonas S-N intercambiador El Labrador.
- Acceso a la Av. Amazonas N-S paso elevado del intercambiador El Labrador.
- Calle Isaac Albéniz y Av. Amazonas.
- Calle Isaac Albéniz y Av. Galo Plaza Lasso.
- Calle Yacuambi y Av. Amazonas.
- Calle Vinuesa y Av. Amazonas.
- Calle Logroño y Av. Amazonas.
- Calle Oyacachi y Av. Amazonas.
- Calle Indanza y Av. Amazonas.
- Calle Endara y Av. Amazonas.
- Calle Palora y Av. Amazonas.
- Calle Topo y Av. Amazonas.
- Calle Curaray y Av. Amazonas.
- Calle Holguín y Av. Amazonas.






## RUTAS ALTERNAS

- Av. De La Prensa.
- Av. Galo Plaza Lasso.
- Av. 10 de Agosto.

# DISPOSITIVO INTERCAMBIADOR DE “EL LABRADOR”



## SIMBOLOGÍA

-  Ruta Competencia
-  Circulación Vehicular Normal
-  Cierres Viales
-  Corredor Central Norte
-  Sistema Trolebús

# DATOS GENERALES

01

## **EVENTO:**

FERIA ENCUENTRO URBANO DE ARTE Y CULTURA

02

## **FECHA DEL EVENTO:**

DOMINGO 03 DE MAYO DE 2026.

03

## **Hora:**

Dispositivo: 10H30.  
Horario de ocupación vial: 11H00 a 17H00.

04

## **LUGAR DEL EVENTO:**

Calle Juan Rodríguez entre la calle Reina Victoria y calle Diego de Almagro.

05

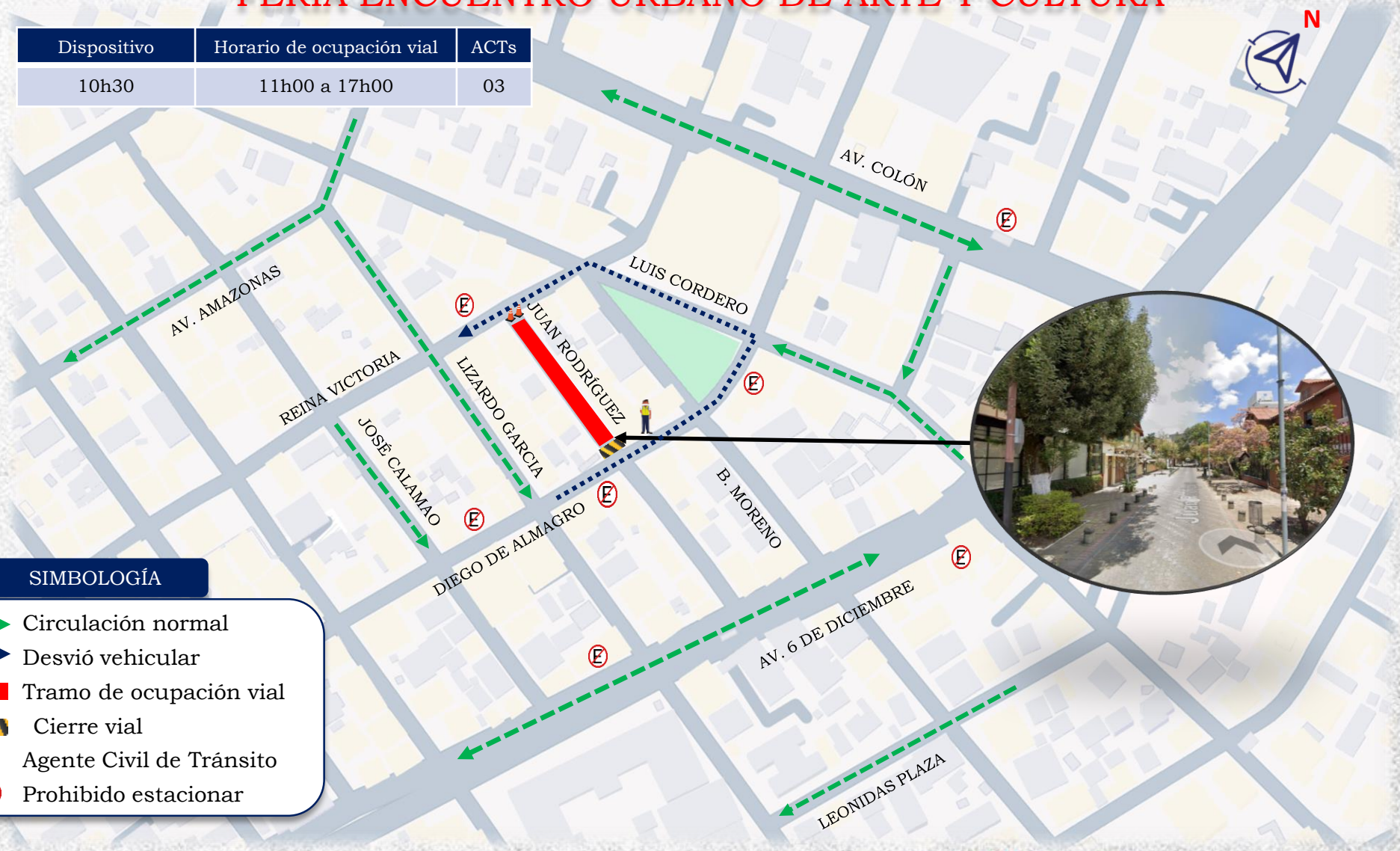
## **RESPONSABLE:**

Coordinación Zonal de Tránsito Centro - Jefatura Zonal Eugenio Espejo.

# DISPOSITIVO DE TRÁNSITO

## FERIA ENCUENTRO URBANO DE ARTE Y CULTURA

Dispositivo	Horario de ocupación vial	ACTs
10h30	11h00 a 17h00	03



### SIMBOLOGÍA

- Circulación normal
- Desvió vehicular
- Tramo de ocupación vial
- Cierre vial
- Agente Civil de Tránsito
- Prohibido estacionar

- Se mantendrá el control de vehículos mal estacionados en los alrededores del evento.
- Se designará personal para el control y gestión de tránsito en el sector.

# COORDINACIÓN ZONAL DE TRÁNSITO NORTE

Agencia  
Metropolitana de  
**Tránsito**



**Quito**  
Alcaldía Metropolitana

*Quito renace*

# DATOS GENERALES

01

## **EVENTO:**

Liga Pro - Liga Deportiva Universitaria Vs Guayaquil City.

02

## **FECHA DE EVENTO:**

Sábado, 02 de mayo de 2026.

03

## **HORA DEL EVENTO:**

- Monitoreo de exteriores: 12H00
- Formación personal: 18H00
- Cierres viales: 18H30 a 23H59
- Apertura de puertas: 19H30
- Encuentro deportivo: 21H30 a 23H30

04

## **LUGAR DEL EVENTO:**

Estadio Rodrigo Paz Delgado  
Av. Jhon F. Kennedy entre calle Cacica Quilago y calle La Esperanza

05

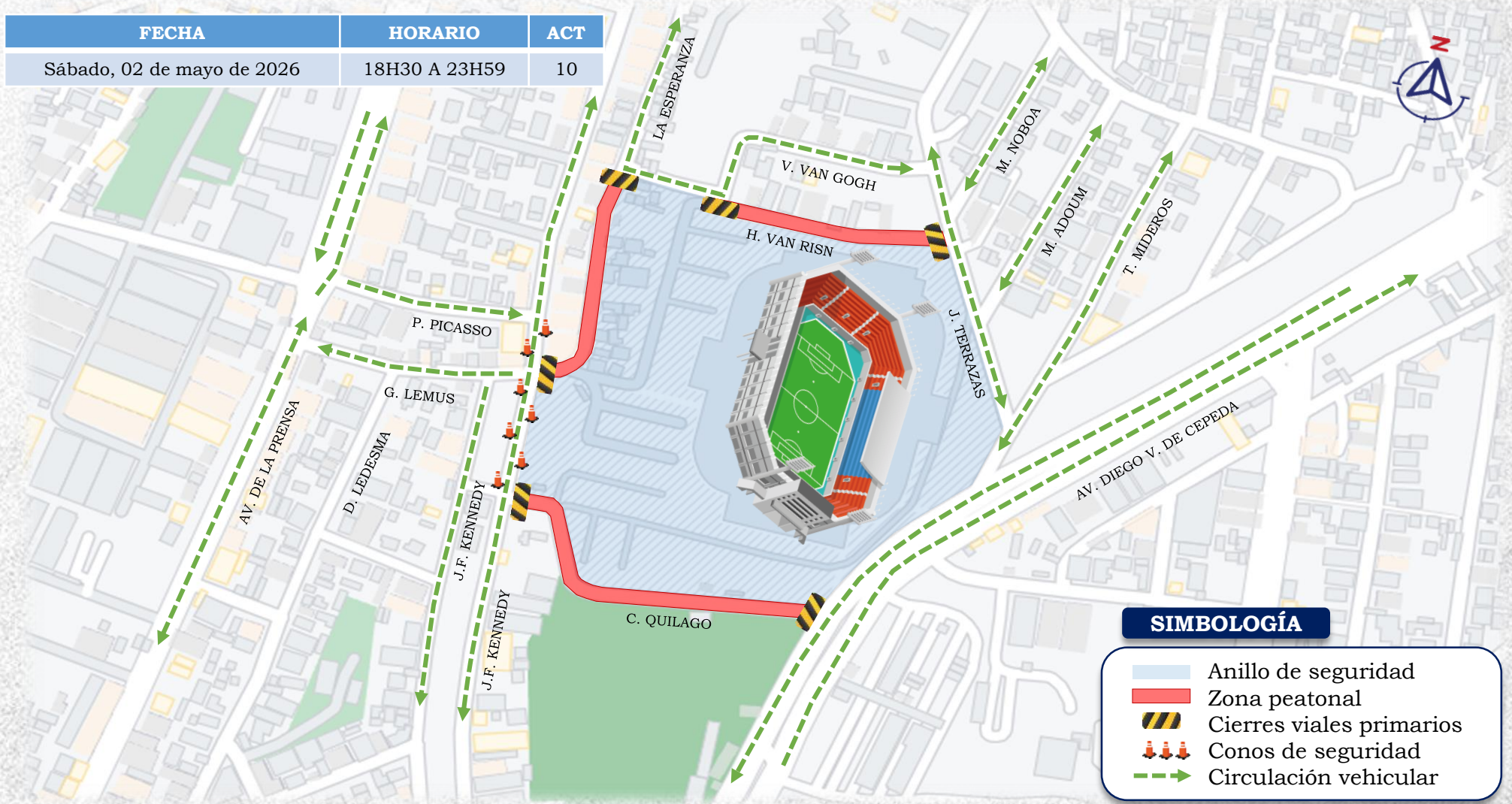
## **RESPONSABLE:**

Coordinación Zonal de Tránsito Norte  
Jefatura Zonal La Delicia

# DISPOSITIVO DE TRÁNSITO

“LIGA PRO - LIGA DEPORTIVA UNIVERSITARIA VS GUAYAQUIL CITY”

FECHA	HORARIO	ACT
Sábado, 02 de mayo de 2026	18H30 A 23H59	10



DE SER NECESARIO POR AFLUENCIA DE PERSONAS SE REALIZARÁ EL CIERRE DE LA AV. JHON F. KENNEDY DESDE LA CALLE DA VINCI HASTA LA CALLE RAMÓN CHIRIBOGA.

# DESCRIPCIÓN DE CIERRES VIALES Y RUTAS ALTERNAS

18h30

## CIERRES VIALES



- Calle Cacica Quilago y Av. Jhon F. Kennedy.
- Calle Cacica Quilago y Av. Diego Vásquez de Cepeda.
- Calle La Esperanza y Av. Jhon F. Kennedy.
- Calle La Esperanza y calle Hermes Van Risn Rembrandt.
- Calle Hermensz Van Risn Rembrandt y calle Juana Terrazas.

## RUTAS ALTERNAS



- Av. Diego Vásquez de Cepeda
- Av. De la Prensa
- Av. Mariscal Sucre

# DISPOSITIVO DE TRÁNSITO

- INGRESO DE PLANTILLAS DEPORTIVAS -



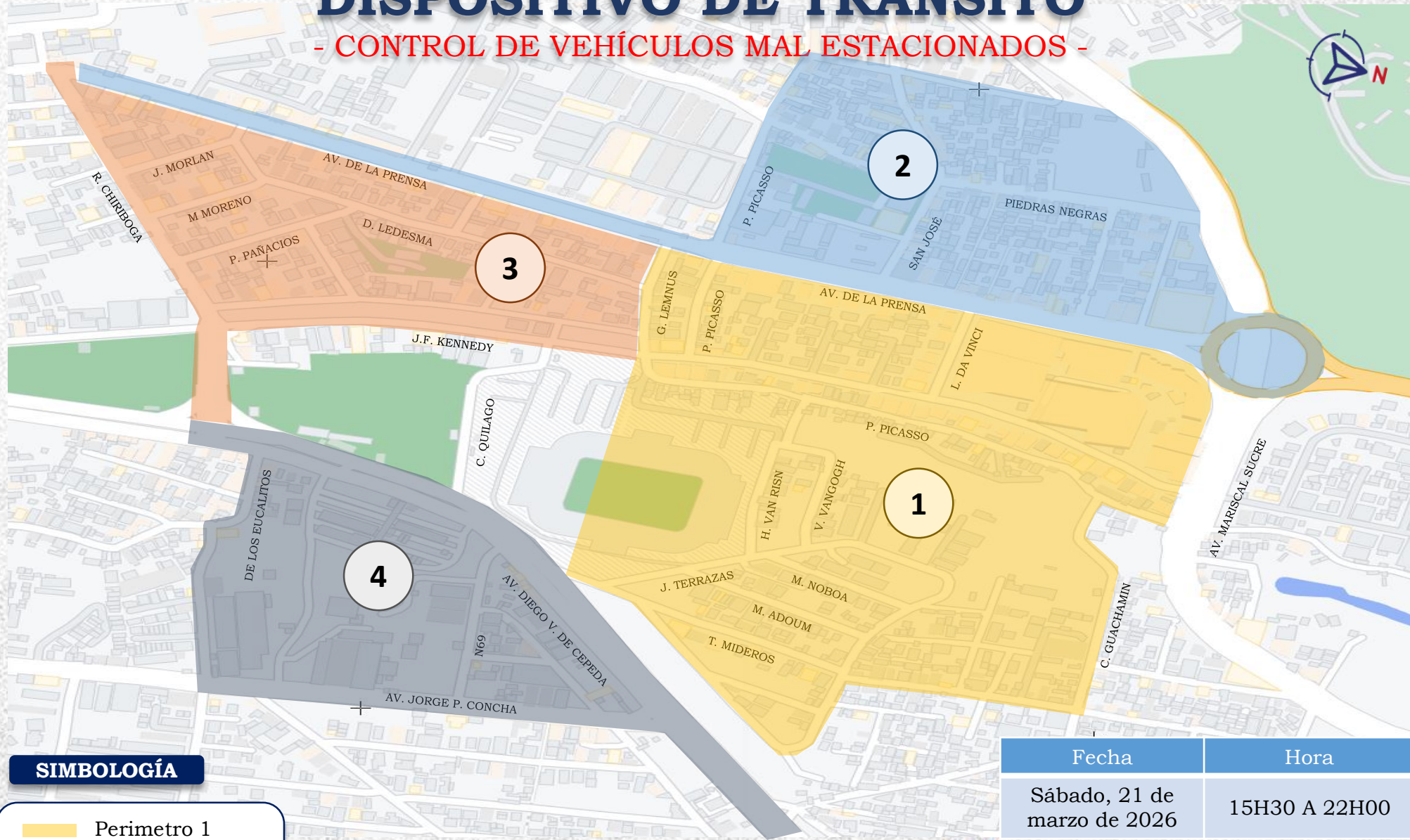
## SIMBOLOGÍA

- Ruta de ingreso 1
- Ruta de ingreso 2
- Ruta de ingreso 3
- Ruta de ingreso 4
- Perimetro de cierre total
- Zona peatonal
- Cierres viales

LA RUTA DE INGRESO DE LAS PLANTILLAS DEPORTIVAS DEPENDERÁ DEL PERSONAL AL MANDO DE LOS TRASLADOS DE SEGURIDAD, LOS MISMOS QUE TENDRÁN EL APOYO COMPLEMENTARIO DE AGENTES CIVILES DE TRÁNSITO EN VÍA PARA EFECTUAR LOS CIERRES VIALES NECESARIOS PARA LA AVANZADA.

# DISPOSITIVO DE TRÁNSITO

- CONTROL DE VEHÍCULOS MAL ESTACIONADOS -



## SIMBOLOGÍA

- Perimetro 1
- Perimetro 2
- Perimetro 3
- Perimetro 4

SE ASIGNARÁ PERSONAL DE AGENTES DE TRÁNSITO PARA REALIZAR EL CONTROL PERMANENTE DE VEHÍCULOS ESTACIONADOS EN LUGARES NO AUTORIZADOS.

Fecha	Hora
Sábado, 21 de marzo de 2026	15H30 A 22H00

Agencia Metropolitana de Tránsito



Quito  
A alcaldía Metropolitana

Quito renace

# DISPOSITIVO DE TRÁNSITO

## “PASEO DOMINICAL”



 Será de  
**08h00 a 16h00**

Te invitamos a ser parte  
**del Paseo Dominical**

Ruta del **Paseo Dominical**



- **Del sur**  
desde el sector de Las Cuadras
- **Al norte**  
hasta el Parque de Los Recuerdos

# DISPOSITIVO DE TRÁNSITO


- CARRIL CENTRAL TÚNEL OSWALDO GUAYASAMÍN -



- Carril Central  
Sentido Valle – Quito  
De 06h30 a 12h00
- Carril Central  
Sentido Valle – Quito  
De 12h00 a 20h00
- El Carril Central permanecerá cerrado  
de 20h00 a 06h30



# AMT INFORMARÁ EN TIEMPO REAL SOBRE MOVILIDAD EN EL FERIADO CON LA PLATAFORMA WAZE



# ACCIONES A EJECUTARSE



- Se verificará la ubicación logística y humana en los dispositivos de tránsito a fin de reducir los siniestros de tránsito, lesiones y personas fallecidas.



- Se reportará en todo momento las novedades en cuanto al desarrollo de los diferentes dispositivos a fin de mantener informada a la ciudadanía de los cierres y desvíos



- Se mantendrá presencia permanente de Agentes Civiles de Tránsito en el perímetro de los posibles eventos para el control y gestión del transporte terrestre y tránsito.



- Se mantendrán coordinaciones con las demás instituciones antes, durante y después de la ejecución del evento.

# RECOMENDACIONES A LA CIUDADANÍA



- Evite estacionar su vehículo en lugares prohibidos, respete las señales reglamentarias de tránsito.
- Use transporte público, Metro Quito, u otro transporte sostenible.



- No use el celular mientras conduce, no ingiera bebidas alcohólicas si va a conducir.
- Use el cinturón de seguridad, casco y equipos de protección para ciclistas.



- Mantenerse informado a través de canales de comunicación oficiales de la AMT:
- Twitter: @AMT\_Quito
- Facebook: Agencia Metropolitana de Tránsito Quito
- Instagram: Agencia de Tránsito Quito.
- Línea telefónica: 1800 268 268

# Gracias

Agencia  
Metropolitana de  
Tránsito



**Quito**  
Alcaldía Metropolitana

*Quito renace*