

# "COMPETENCIA ATLÉTICA QUITO 15K"

**CIERRE COMPLETO DE LA RUTA: 05H00**



# DISPOSITIVO DE TRÁNSITO

## "ENTREGA DE KITS DEPORTIVOS CENTRO DE CONVENCIONES BICENTENARIO"

Fecha	Hora	# ACT´S
Viernes, 31 de mayo de 2024.	07h00 a 19h00	4
Sábado, 01 de junio de 2024.	05h00 a 19h00	4



- LA ENTREGA DE KIT´S SE DESARROLLARÁ EN EL CENTRO DE CONVENCIONES QUITO.
- SE REALIZARÁ EL CONTROL DE VEHÍCULOS ESTACIONADOS EN LUGARES NO PERMITIDOS.

# DISPOSITIVO DE TRÁNSITO

## COMPETENCIA ATLÉTICA QUITO 15K

### -MONTAJE DEL ARCO DE SALIDA Y VALLADO-

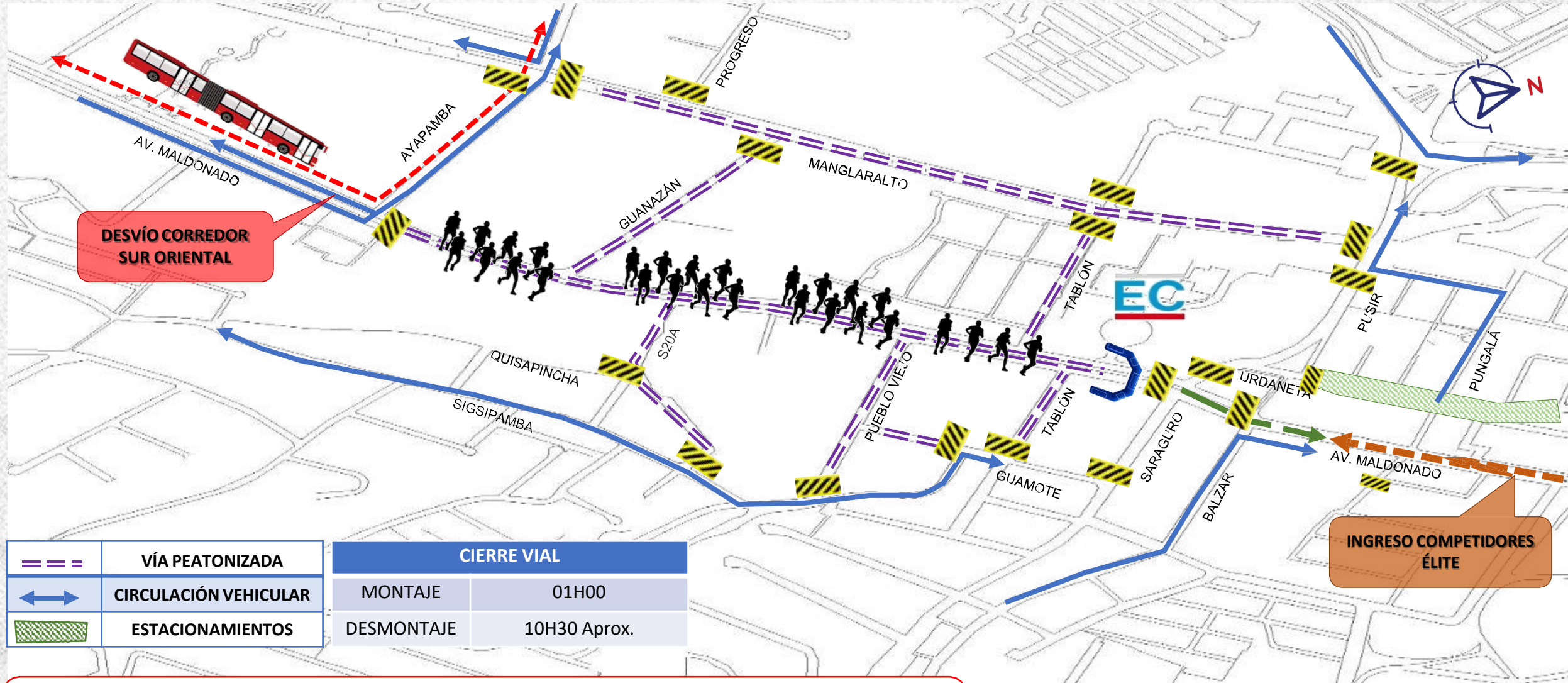


#### SIMBOLOGÍA

- Circulación Normal
- Desvío Vehicular
- Zona de Concentración de Participantes
- Cierre

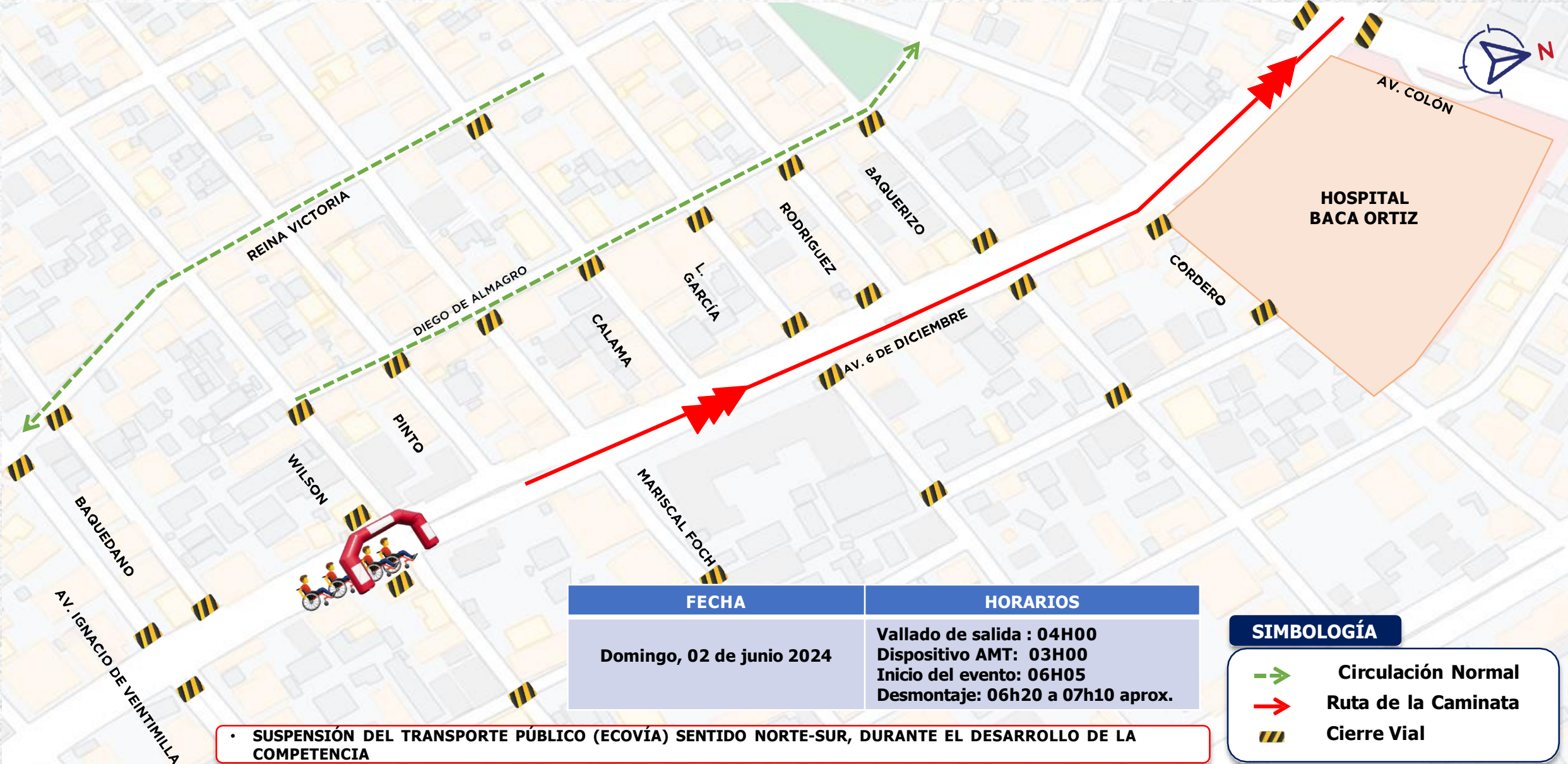
SE MANTENDRÁ CONTROL CONSTANTE DE VEHÍCULOS MAL ESTACIONADOS EN LAS VIAS ADYACENTES A LA RUTA DE LA COMPETENCIA.

# DISPOSITIVO DE TRÁNSITO DE MONTAJE Y SALIDA 15K



El cierre se implementará desde la calle Ayapamba hasta la calle Pusir para el montaje del escenario en la Av. Maldonado y un control de vehículos mal estacionados en los alrededores.

# DISPOSITIVO DE TRÁNSITO DE MONTAJE Y SALIDA 5K



FECHA	HORARIOS
Domingo, 02 de junio 2024	Vallado de salida : 04H00 Dispositivo AMT: 03H00 Inicio del evento: 06H05 Desmontaje: 06h20 a 07h10 aprox.

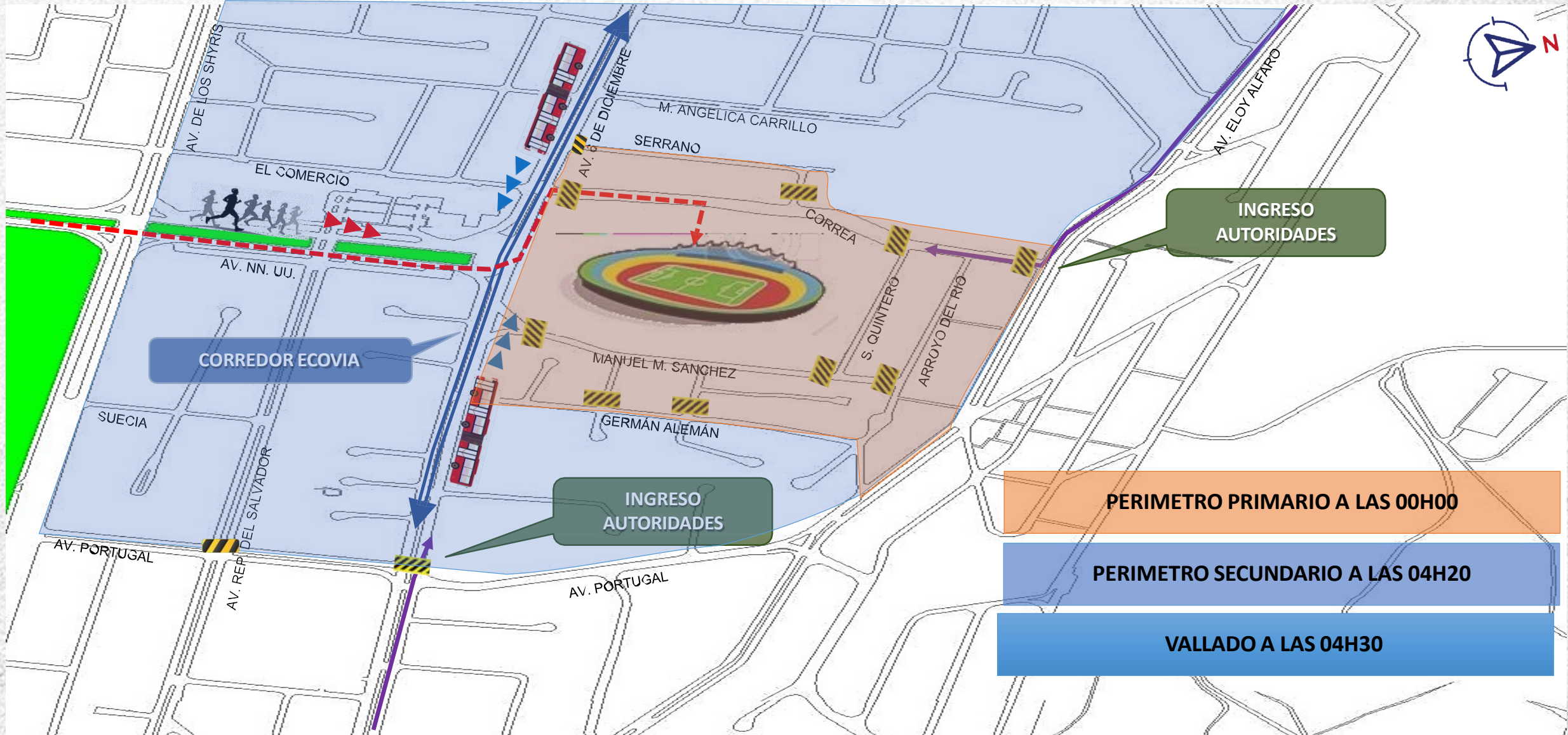
**SIMBOLOGÍA**

- Circulación Normal
- Ruta de la Caminata
- Cierre Vial

**SUSPENSIÓN DEL TRANSPORTE PÚBLICO (ECOVIÁ) SENTIDO NORTE-SUR, DURANTE EL DESARROLLO DE LA COMPETENCIA**

El cierre se lo implementará desde la Av. Veintimilla hasta la calle Wilson para el montaje del escenario en la Av. 6 de Diciembre y un control de vehículos mal estacionados en los alrededores.

# DISPOSITIVO DE TRÁNSITO DE LLEGADA – ESTADIO ATAHUALPA



Los estacionamientos del estadio Olímpico Atahualpa serán únicamente para autoridades y organizadores de la competencia y se implementará un control de vehículos mal estacionados en los alrededores.

# DISPOSITIVO DE TRÁNSITO

## COMPETENCIA ATLÉTICA QUITO 15K RACE ADIDAS 2024 -ÁREA DE CONCENTRACIÓN DE PARTICIPANTES-



# DISPOSITIVO DE TRÁNSITO

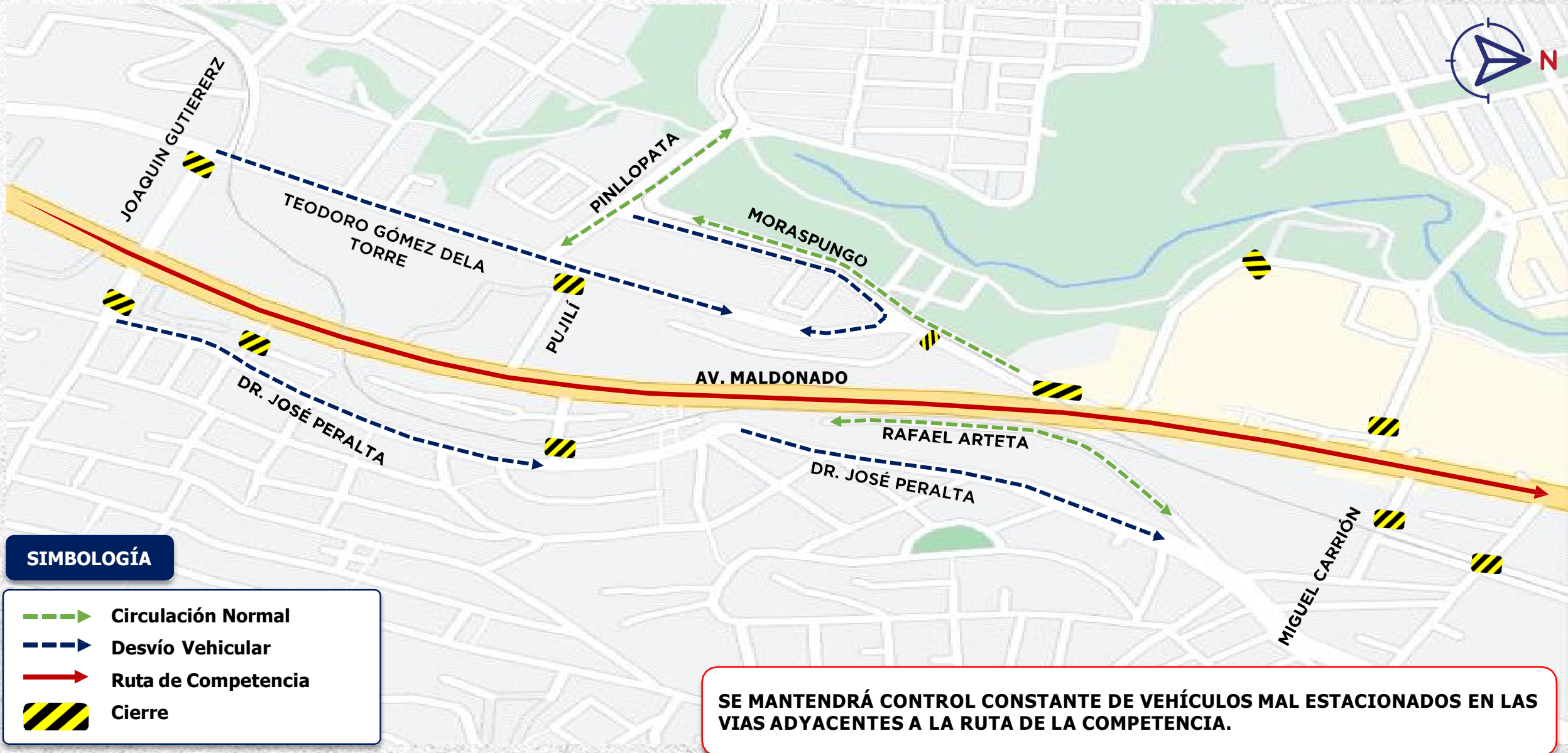
## CIERRES VIALES- RUTA COMPETENCIA ATLÉTICA QUITO



# DISPOSITIVO DE TRÁNSITO

## COMPETENCIA ATLÉTICA QUITO 15K RACE ADIDAS 2024

### -TRAMO 2-



# DISPOSITIVO DE TRANSITO

## COMPETENCIA ATLÉTICA QUITO 15K RACE ADIDAS 2024



### SIMBOLOGÍA

- Circulación Normal
- Desvío Vehicular
- Ruta de Competencia
- Cierre

LA AV. ALONSO DE ANGULO SE MANTENDRÁ HABILITADA SOBRE EL PASO ELEVADO EN LA INTERSECCIÓN DE LA AV. MALDONADO.

SE MANTENDRÁ CONTROL CONSTANTE DE VEHÍCULOS MAL ESTACIONADOS EN LAS VIAS ADYACENTES A LA RUTA DE LA COMPETENCIA.

# DISPOSITIVO DE TRÁNSITO

## COMPETENCIA ATLÉTICA QUITO 15K RACE ADIDAS 2024 -TRAMO 4-







SE MANTENDRÁ CONTROL CONSTANTE DE VEHÍCULOS MAL ESTACIONADOS EN LAS VIAS ADYACENTES A LA RUTA DE LA COMPETENCIA

# DISPOSITIVO DE TRÁNSITO

## COMPETENCIA ATLÉTICA QUITO 15K RACE ADIDAS 2024



### SIMBOLOGÍA

-  Ruta
-  Circulación Normal
-  Desvío Vehicular
-  Cierres viales

JURISDICCIÓN  
CZT SUR

- Se mantendrá el control permanente de agentes civiles de tránsito para garantizar la seguridad de todos los actores viales.
- La habilitación de las vías se la hará paulatinamente, conforme vaya la terminación de la carrera.

Agencia  
Metropolitana de  
Tránsito

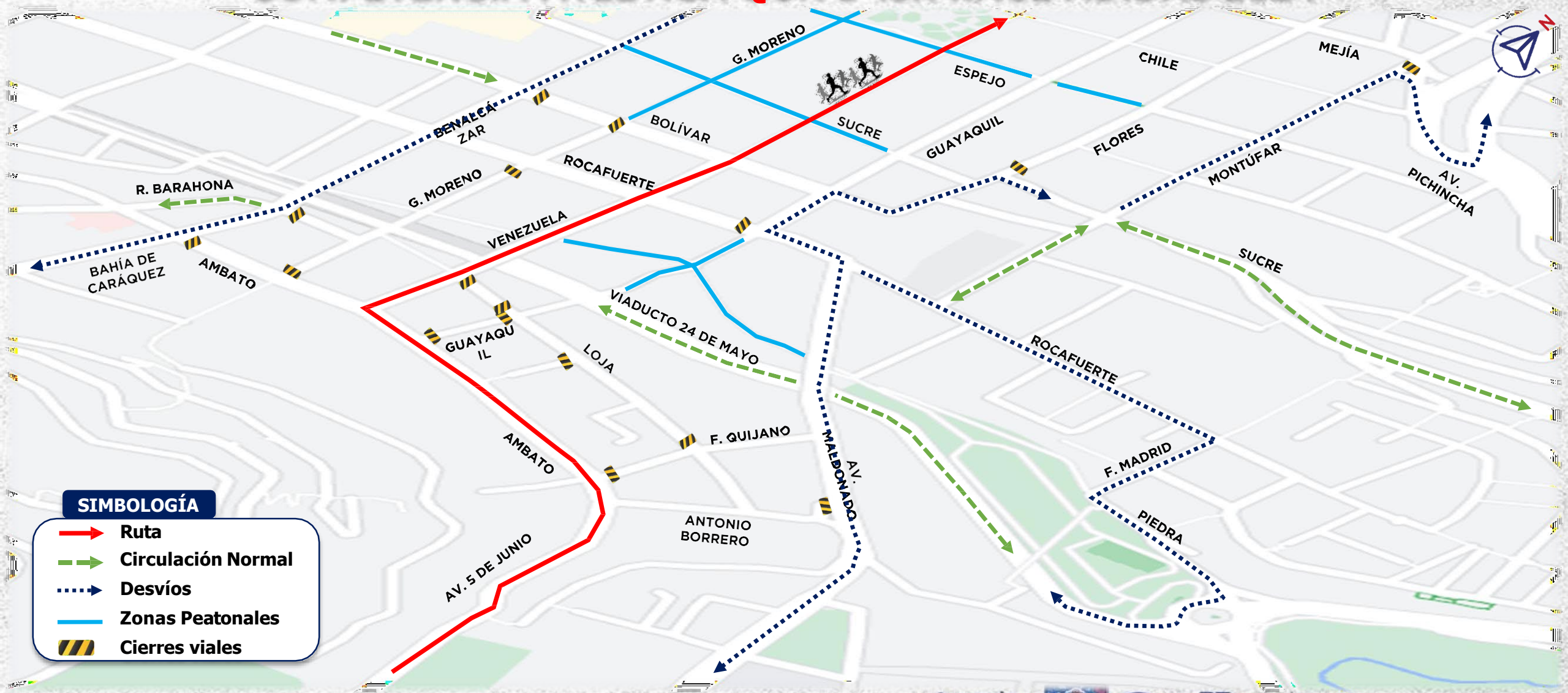


Quito  
Alcaldía Metropolitana

Quito renace

# DISPOSITIVO DE TRÁNSITO

## COMPETENCIA ATLÉTICA QUITO 15K RACE ADIDAS 2024



# DISPOSITIVO DE TRÁNSITO

## COMPETENCIA ATLÉTICA QUITO 15K RACE ADIDAS 2024

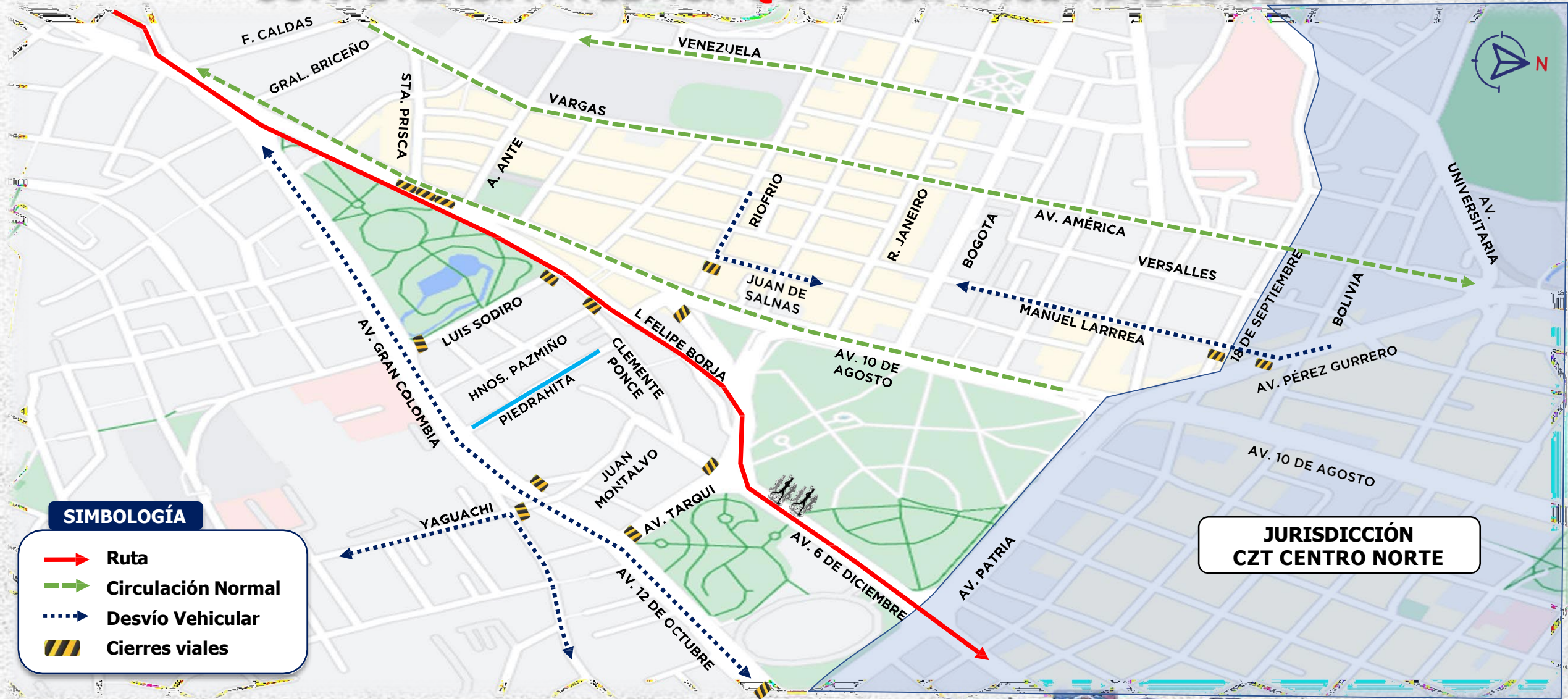


### SIMBOLOGÍA

- Ruta
- Circulación Normal
- Desvíos
- Zonas Peatonales
- Cierres viales

# DISPOSITIVO DE TRÁNSITO

## COMPETENCIA ATLÉTICA QUITO 15K RACE ADIDAS 2024



### SIMBOLOGÍA

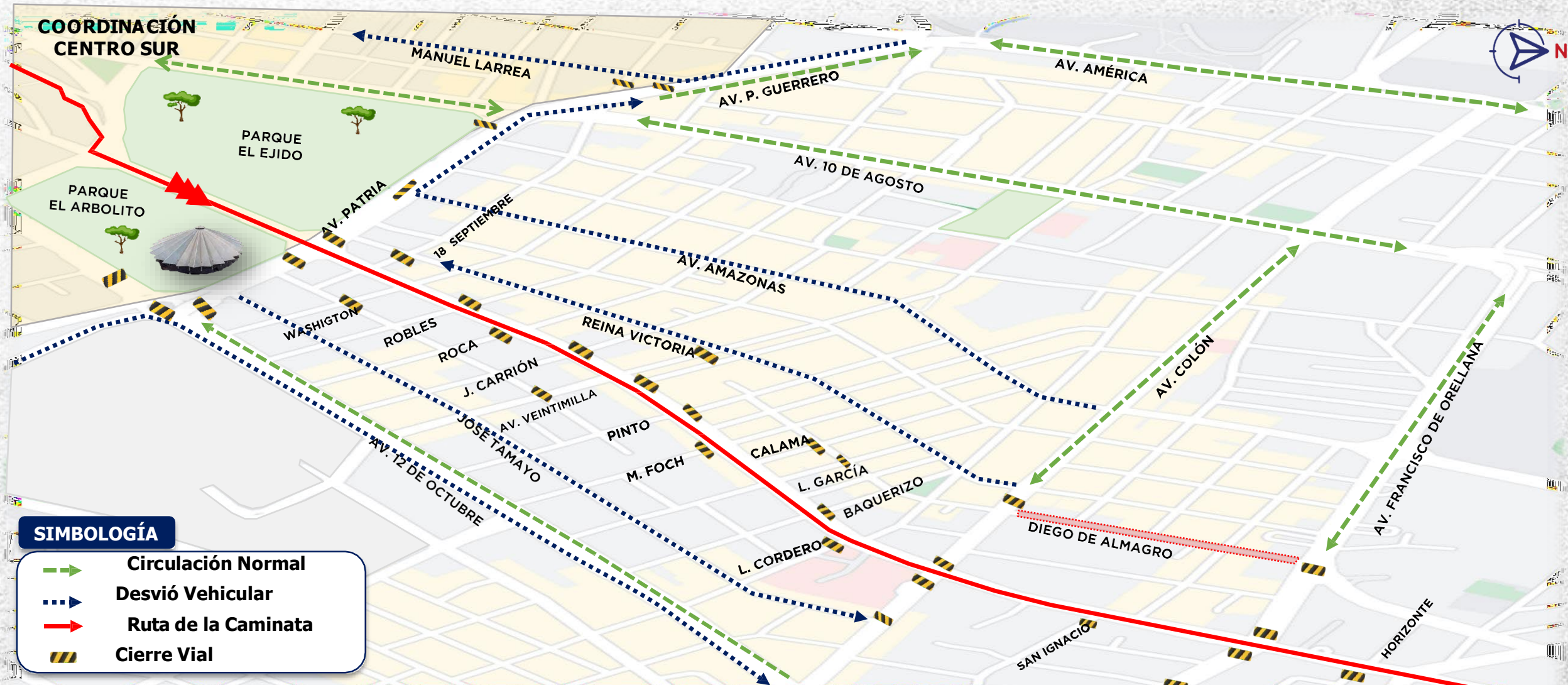
- Ruta
- Circulación Normal
- Desvío Vehicular
- Cierres viales

**JURISDICCIÓN  
CZT CENTRO NORTE**



# DISPOSITIVO DE TRÁNSITO

## COMPETENCIA ATLÉTICA QUITO 15K RACE ADIDAS 2024



### SIMBOLOGÍA

- Circulación Normal
- Desvió Vehicular
- Ruta de la Caminata
- Cierre Vial

- CIERRES VIALES MOMENTANEOS
- SUSPENSIÓN DEL TRANSPORTE PÚBLICO (ECOVÍA) SENTIDO NORTE-SUR, DURANTE EL DESARROLLO DE LA COMPETENCIA

# DISPOSITIVO DE TRÁNSITO

## COMPETENCIA ATLÉTICA QUITO 15K RACE ADIDAS 2024







# DISPOSITIVO DE TRÁNSITO

## COMPETENCIA ATLÉTICA QUITO 15K

### -MONTAJE DEL ARCO DE SALIDA Y VALLADO-



#### SIMBOLOGÍA

-  Circulación Normal
-  Desvío Vehicular
-  Zona de Concentración de Participantes
-  Cierre

SE MANTENDRÁ CONTROL CONSTANTE DE VEHÍCULOS MAL ESTACIONADOS EN LAS VIAS ADYACENTES A LA RUTA DE LA COMPETENCIA.

# DISPOSITIVO DE TRÁNSITO DE LLEGADA – ESTADIO ATAHUALPA

DISPOSITIVOS DE CIERRE VIAL PARA MONTAJE DE ESCENARIO A LA SALIDA Y LLEGADA DE LA COMPETENCIA



## SIMBOLOGÍA

- Circulación Normal
- Desvíos Vehiculares
- Ruta de la Competencia
- Cierres Primarios
- Cierres Secundarios
- Cierre Vial
- Agentes de Tránsito

## CIERRES

1. Av. 6 de Diciembre y José Correa.
2. José Correa y Gonzalo serrano.
3. José Correa y S. Quintero.
4. José Correa y Carlos Arroyo del Rio.
5. M. M. Sánchez y Carlos Arroyo del Rio.
6. M. M. Sánchez y S. Quintero.
7. M. M. Sánchez y Juan Ramírez.
8. M. M. Sánchez y Javier Arauz.
9. M. M. Sánchez y Av. 6 de Diciembre.
10. Av. 6 de Diciembre y Av. Portugal.
11. Calle Suecia y Av. Shyris.
12. Av. Naciones Unidas y Av. Shyris.
13. Av. Naciones Unidas y Av. República del Salvador.
14. Av. Portugal y Av. República del Salvador.
15. Hugo Moncayo y Av. 6 de Diciembre.
16. Av. 6 de Diciembre y Av. Gaspar de Villaruel.
17. Calle El Telégrafo y Av. Shyris.

- El organizador realizará el vallado desde la avenida república del salvador hasta el ingreso al Estadio Olímpico Atahualpa.
- La circulación del corredor Ecovía se suspenderá a partir de las 05h00 hasta las 14h00 aprox.
- Los estacionamientos del Estadio Olímpico Atahualpa serán únicamente para autoridades y organizadores de la competencia y se implementará un control de vehículos mal estacionados en los alrededores.

Fecha	Dispositivo	Horario
Domingo, 02 de junio del 2024.	<b>CIERRES PRIMARIO.</b>	<b>00h00</b>
	<b>CIERRES SECUNDARIO.</b>	<b>04h20</b>
	<b>VALLADO.</b>	<b>04h30</b>

# LOOP – SISTEMA TROLEBÚS

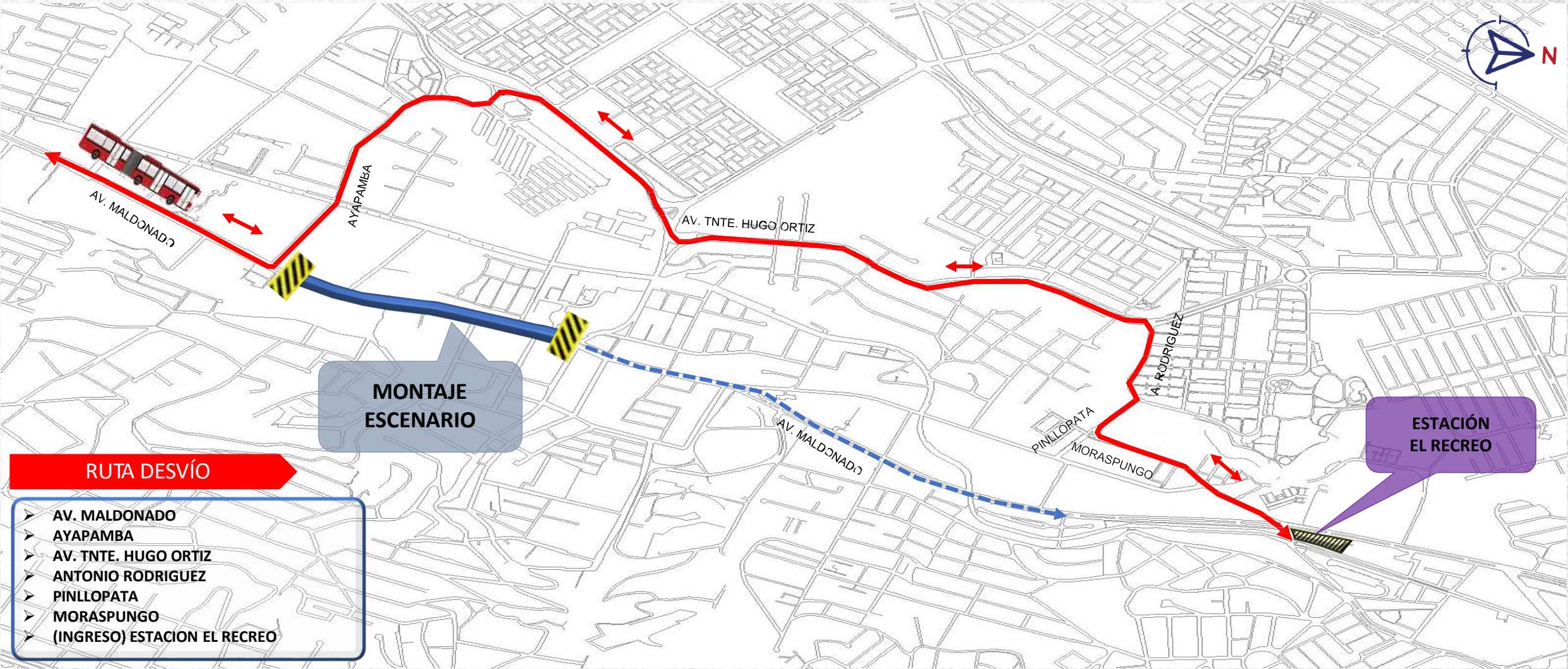


**SENTIDO SUR – NORTE (06H00)**  
**(DESDE LA ESTACIÓN QUITUMBE HASTA LA PARADA ESPAÑA)**  
**SE REALIZARÁN LOS LOOP´S EN EL REDONDEL EL CALZADO**  
**(PARADA ESPAÑA)**



**SENTIDO NORTE – SUR (06H00)**  
**(DESDE LA ESTACIÓN NORTE HASTA LA PARADA EL EJIDO)**  
**SE REALIZARÁN LOS LOOP´S EN LA CALLE RÍO DE JANEIRO**  
**(PARADA EL EJIDO)**

# CORREDOR SUR ORIENTAL

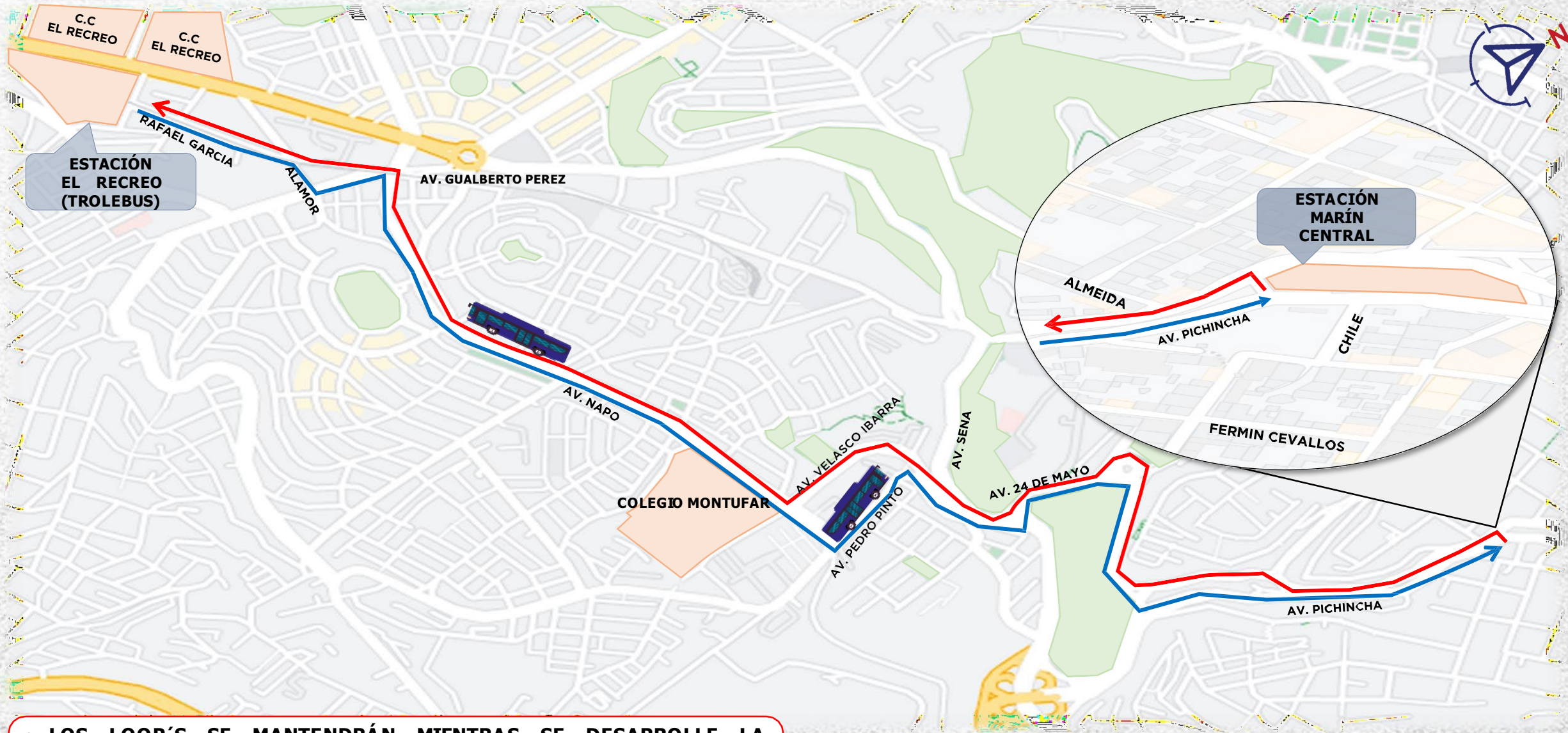


## RUTA DESVÍO

- AV. MALDONADO
- AYAPAMBA
- AV. TNTE. HUGO ORTIZ
- ANTONIO RODRIGUEZ
- PINLLOPATA
- MORASPUNGO
- (INGRESO) ESTACION EL RECREO

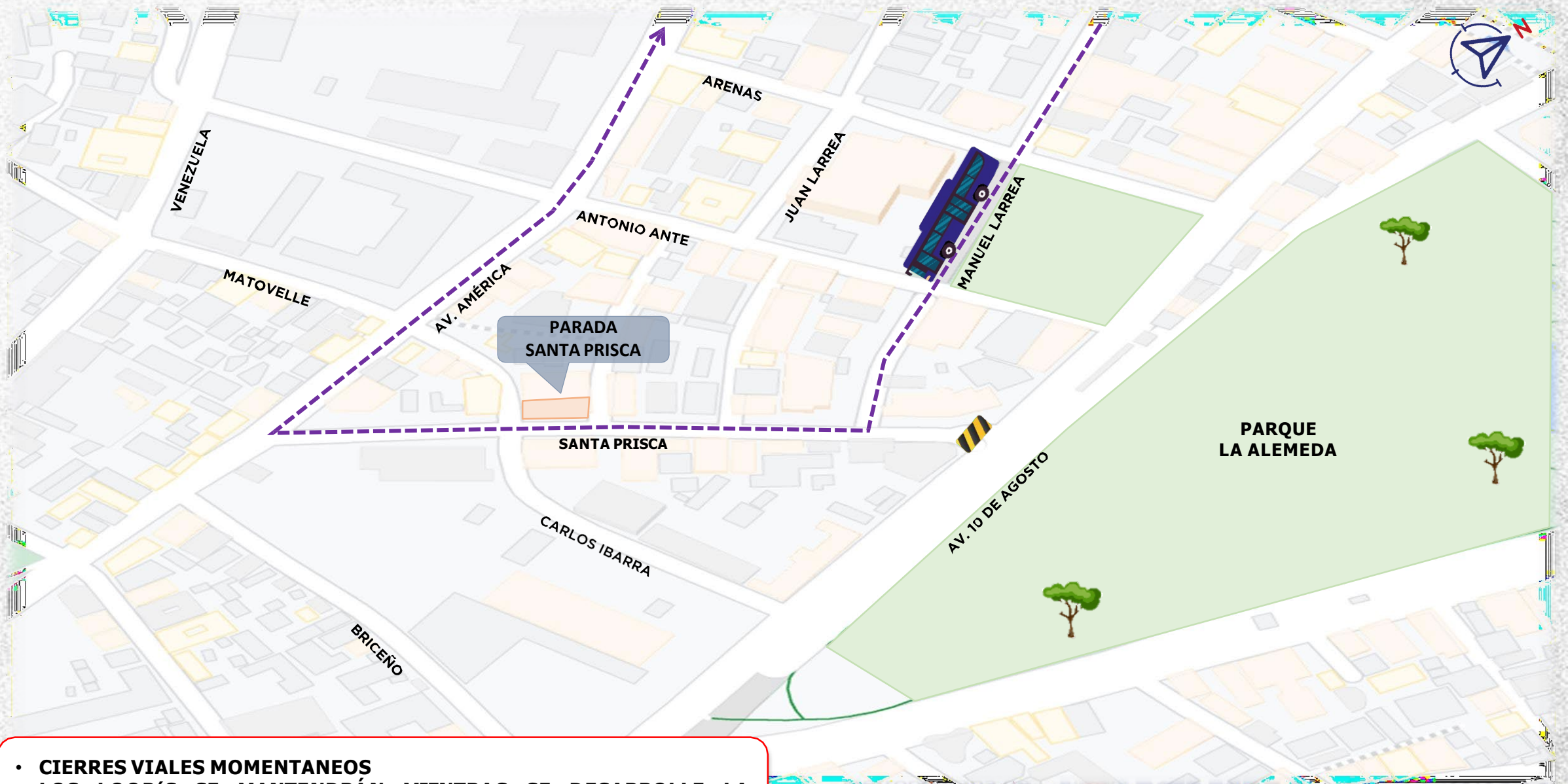
LA VÍA EXCLUSIVA DEL CORREDOR SURORIENTAL PERMANECERÁ CERRADA A PARTIR DE LAS 03:30 EN EL SECTOR DEL COMERCIO E INGRESARÁ A LA ESTACIÓN EL RECREO HASTA LAS 06H30

# CORREDOR SUR ORIENTAL



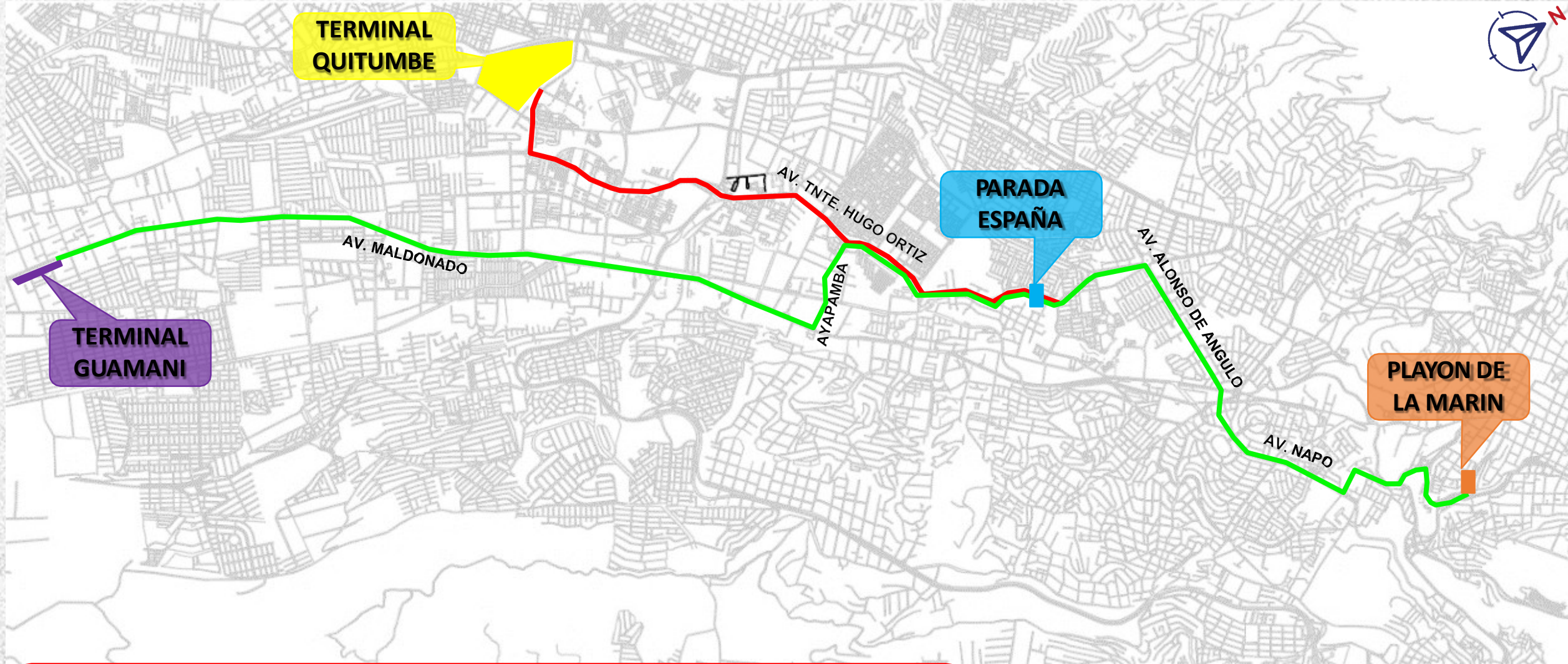
- LOS LOOP'S SE MANTENDRÁN MIENTRAS SE DESARROLLE LA COMPETENCIA ATLÉTICA
- EL RETORNO SE LO REALIZARÁ EN LA AV. PICHINCHA Y CHILE AL INGRESO DE LA ESTACIÓN MARÍN CENTRAL

# LOOP – CORREDOR CENTRAL NORTE



- CIERRES VIALES MOMENTANEOS
- LOS LOOP'S SE MANTENDRÁN MIENTRAS SE DESARROLLE LA COMPETENCIA ATLÉTICA

# EMPRESA DE PASAJEROS RUTA DE TRANSPORTE PÚBLICO



LA EMPRESA DE PASAJEROS REALIZARA EL RESPECTIVO DESVÍOS PARA MANTENER HABILITADA LA CIRCULACIÓN DESDE EL SUR HASTA EL PLAYÓN DE LA MARÍN