





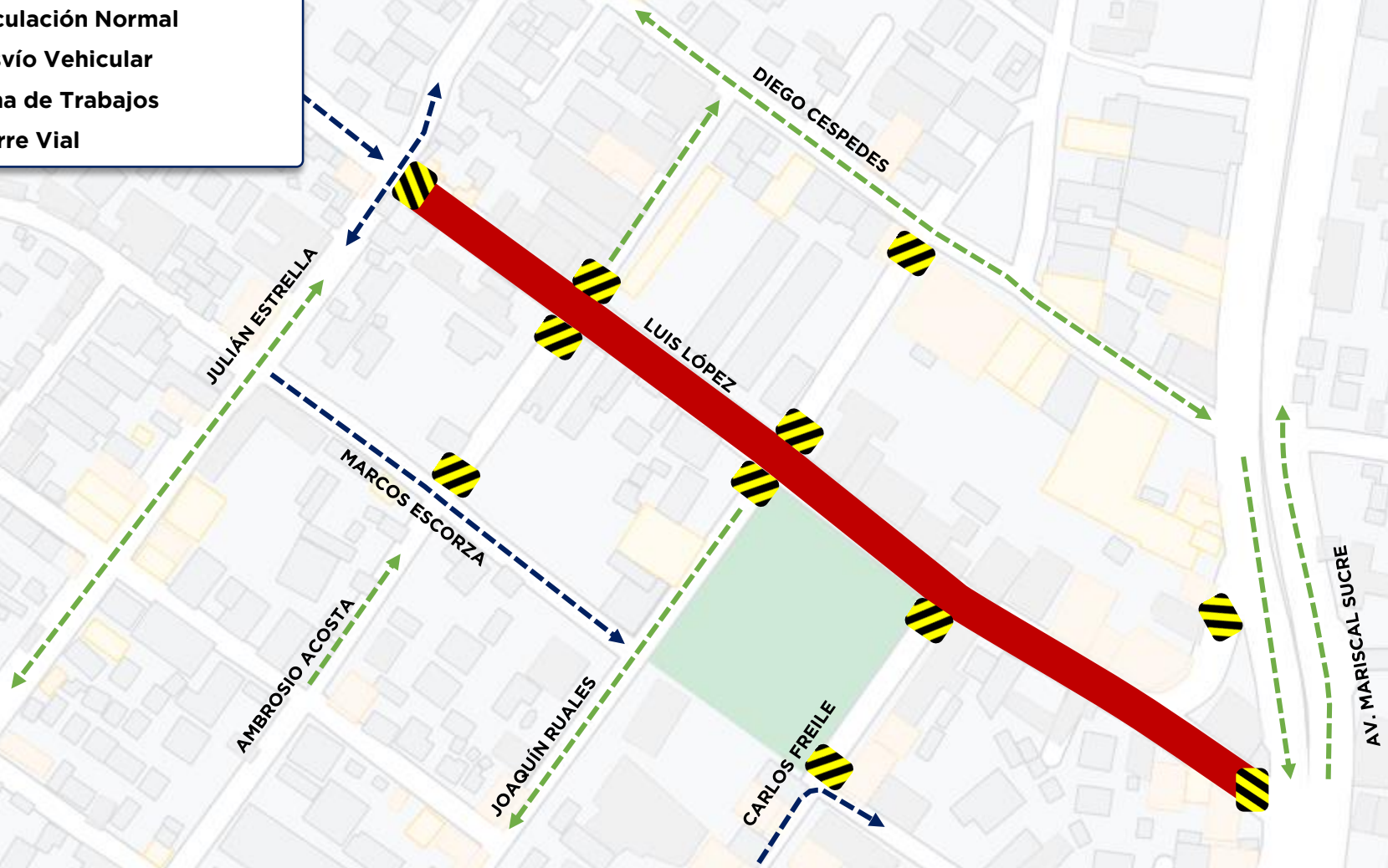
DISPOSITIVO DE TRÁNSITO

TRAMO GENERAL DE INTERVENCIÓN

-CALLE LUIS FRANCISCO LÓPEZ-

SIMBOLOGÍA

-  Circulación Normal
-  Desvío Vehicular
-  Zona de Trabajos
-  Cierre Vial



MIENTRAS DURE LA INTERVENCIÓN VIAL LA CALLE DIEGO CÉSPEDES TENDRÁ DOBLE SENTIDO DE CIRCULACIÓN, BAJO DIRECTRIZ DE LA SECRETARÍA DE MOVILIDAD

DESCRIPCIÓN DE CIERRES VIALES Y RUTAS ALTERNAS

CIERRES VIALES



- Luis López y Ambrosio Acosta
- Luis López y Joaquín Ruales
- Luis López y Carlos Freile
- Luis López y Av. Mariscal Sucre

RUTAS ALTERNAS



- Julián Estrella
- Manuel Coronado
- Marcos Escorza

DESVÍOS



- Ambrosio Acosta
- Joaquín Ruales
- Carlos Freile
- Av. Mariscal Sucre