

DATOS GENERALES

01

EVENTO:
“FESTIVAL PUELLARO TE CANTA 2023”

02

FECHA DE EVENTO:
Sábado 17 de junio de 2023.

03

HORA DE EVENTO:
18h00 a 00h00

04

LUGAR DEL EVENTO:
Parroquia de Puéllaro

05

RESPONSABLE:
**Coordinación Zonal de Tránsito Valle - Circuito Rural
Guayllabamba**

DISPOSITIVO DE TRÁNSITO

“FESTIVAL PUELLARO TE CANTA”

Fecha	Hora
17 de junio de 2023	18h00 a 00h00

SIMBOLOGÍA

- Circulación Normal
- Desvío Vehicular
- Concentración/Evento
- Agente de Tránsito
- No estacionar
- Cierre vial

Se mantendrá peatonalizada la calle José Rodríguez desde la calle Simón Bolívar hasta la calle Sucre, se realizará el control permanente de vehículos mal estacionados alrededor del parque.

Se desviara el flujo vehicular por vías alternas identificadas: calle Simón Bolívar hacia la calle 24 de Mayo y la calle Sucre.

DESCRIPCIÓN DE CIERRES VIALES Y RUTAS ALTERNAS

CIERRES VIALES



- Calle Sucre y José Rodríguez.
- Calle José Rodríguez y Simón Bolívar

RUTAS ALTERNAS



- 24 de mayo

DESVÍOS



- Calle Sucre y José Rodríguez.
- Calle José Rodríguez y Simón Bolívar

DATOS GENERALES

01

EVENTO:
“PASEO CHAGRA 2023”

02

FECHA DE EVENTO:
Sábado 24 de junio de 2023.

03

HORA DE EVENTO:
12h30 a 18h00

04

LUGAR DEL EVENTO:
Parroquia de Puéllaro

05

RESPONSABLE:
**Coordinación Zonal de Tránsito Valle - Circuito Rural
Guayllabamba**

DISPOSITIVO DE TRÁNSITO

"PASEO CHAGRA 2023"

Fecha	Hora
24 de junio de 2023	12h30 a 18h00

SIMBOLOGÍA

- Circulación Normal
- Ruta del evento
- Desvío Vehicular
- Concentración/Evento
- Agente de Tránsito
- No estacionar

Ruta: Concentración y salida del desfile desde la calle La Merced, avanza por la calle 24 de Mayo y Sucre, hasta el parque de Puéllaro. El desfile hará uso de los dos sentidos de circulación de la vía y se habilitará los cierres paulatinamente según vaya avanzando el desfile.



DESCRIPCIÓN DE CIERRES VIALES Y RUTAS ALTERNAS

CIERRES VIALES



- Calle 24 de Mayo y Sucre.
- Calle Simón Bolívar y la Ciénega.
- Calle José Rodríguez y Simón Bolívar.
- Calle La Merced y 24 de Mayo.
- Calle José Rodríguez y Manuel Silva.

RUTAS ALTERNAS



- Calle Hondón

DESVÍOS



- Calle 24 de Mayo y Sucre.
- Calle Simón Bolívar y la Ciénega.
- Calle José Rodríguez y Manuel Silva.

DATOS GENERALES

01

EVENTO:
“DESFILE CONFRATERNIDAD PUELLAREÑA 2023”

02

FECHA DE EVENTO:
Sábado 01 de julio de 2023.

03

HORA DE EVENTO:
12h30 a 17h30

04

LUGAR DEL EVENTO:
Parroquia de Puéllaro

05

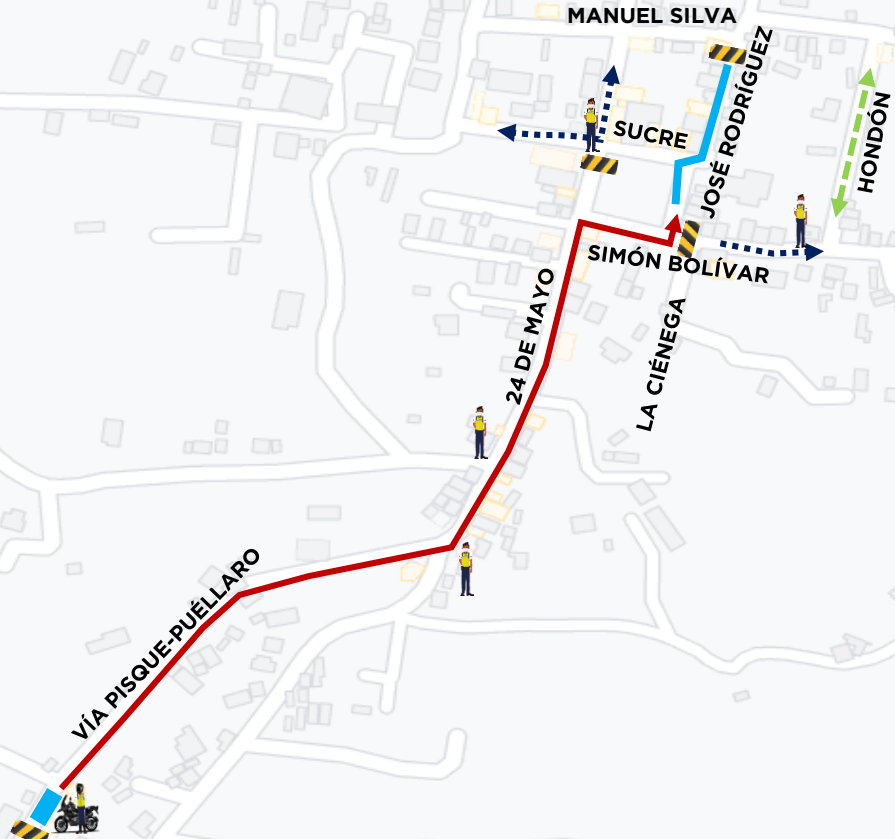
RESPONSABLE:
**Coordinación Zonal de Tránsito Valle - Circuito Rural
Guayllabamba**

DISPOSITIVO DE TRÁNSITO

“DESFILE CONFRATERNIDAD PUELLAREÑA 2023”



Fecha	Hora
01 de julio de 2023	12h30 a 17h30



SIMBOLOGÍA

- Circulación Normal
- Ruta del evento
- Desvío Vehicular
- Concentración/Evento
- Agente de Tránsito

Ruta: Concentración y salida del desfile desde el Colegio Nacional Técnico Puéllaro en la vía Pisque-Puéllaro hasta la calle 24 de mayo, y avanzara por la calle Simón Bolívar, hasta el parque de Puéllaro en la calle José Rodríguez.

El desfile hará uso de los dos sentidos de circulación, y se habilitará los cierres paulatinamente según vaya avanzando el desfile.

DESCRIPCIÓN DE CIERRES VIALES Y RUTAS ALTERNAS

CIERRES VIALES



- Calle 24 de Mayo y Sucre.
- Calle Simón Bolívar y la Ciénega.
- Calle José Rodríguez y Simón Bolívar.
- Calle La Merced y 24 de Mayo.
- Calle José Rodríguez y Manuel Silva.
- Vía Pisque-Puéllaro

RUTAS ALTERNAS



- Calle Hondón

DESVÍOS



- Calle 24 de Mayo y Sucre.
- Calle Simón Bolívar y la Ciénega.
- Calle José Rodríguez y Manuel Silva.

DATOS GENERALES

01

EVENTO:
“CIERRE DE LAS FIESTAS PUELLAREÑAS 2023”

02

FECHA DE EVENTO:
Sábado 01 de julio de 2023.

03

HORA DE EVENTO:
18h00 a 00h00

04

LUGAR DEL EVENTO:
Parroquia de Puéllaro

05







RESPONSABLE:
**Coordinación Zonal de Tránsito Valle - Circuito Rural
Guayllabamba**

DISPOSITIVO DE TRÁNSITO

“CIERRE DE LAS FIESTAS PUELLAREÑAS 2023”

Fecha	Hora
01 de julio de 2023	18h00 a 00h00

SIMBOLOGÍA

-  Circulación Normal
-  Desvío Vehicular
-  Concentración/Evento
-  Agente de Tránsito
-  No estacionar
-  Cierre vial

Se mantendrá peatonalizada la calle José Rodríguez desde la calle Simón Bolívar hasta la calle Sucre, se realizará el control permanente de vehículos mal estacionados alrededor del parque.

Se desviara el flujo vehicular por vías alternas identificadas: calle Simón Bolívar hacia la calle 24 de Mayo y la calle Sucre.

DESCRIPCIÓN DE CIERRES VIALES Y RUTAS ALTERNAS

CIERRES VIALES



- Calle Sucre y José Rodríguez.
- Calle José Rodríguez y Simón Bolívar

RUTAS ALTERNAS



- 24 de mayo

DESVÍOS



- Calle Sucre y José Rodríguez.
- Calle José Rodríguez y Simón Bolívar