

DATOS GENERALES

01

EVENTO:
DESFILE DE DANZA AMMI

02

FECHA DE EVENTO:
Sábado, 10 de junio de 2023

03

HORA DE EVENTO:
Hora de concentración de participantes: 06h30
Hora de inicio de evento: 07h00

04

LUGAR DEL EVENTO:
Calle Gregorio Flor y Av. Martha Bucaram





05

RESPONSABLE:
Coordinación Zonal de Tránsito Sur
Jefatura Zonal Quitumbe

DISPOSITIVO DE TRÁNSITO

DESFILE DE DANZA AMMI -TRAMO 1-

SIMBOLOGÍA





-  CIRCULACIÓN NORMAL
-  DESVÍO VEHICULAR
-  RUTA DE DESFILE
-  CIERRE VIAL



DISPOSITIVO DE TRÁNSITO

DESFILE DE DANZA AMMI -TRAMO 3-

SIMBOLOGÍA

-  CIRCULACIÓN NORMAL
-  DESVÍO VEHICULAR
-  RUTA DE DESFILE
-  CIERRE VIAL








SE REALIZARÁN CIERRES PROGRESIVOS
MIENTRAS AVANZAN LOS PARTICIPANTES DEL
DESFILE

DISPOSITIVO DE TRÁNSITO

DESFILE DE DANZA AMMI -TRAMO 4-

SIMBOLOGÍA

-  CIRCULACIÓN NORMAL
-  DESVÍO VEHICULAR
-  RUTA DE DESFILE
-  CIERRE VIAL
-  VÍA INTERVENIDA POR EPMMOP

AGUSTÍN AGUINAGA

AV. MARISCAL SUCRE

FRANCISCO CHIRIBOGA

AV. MARISCAL SUCRE

MATILDE ÁLVAREZ

MATILDE ÁLVAREZ

ERNESTO ALBÁN

AV. MORÁN VALVERDE

FIN

SE REALIZARÁN CIERRES PROGRESIVOS
MIENTRAS AVANZAN LOS PARTICIPANTES DEL
DESFILE



DESCRIPCIÓN DE CIERRES VIALES Y RUTAS ALTERNAS

CIERRES VIALES



- **Av. Martha Bucaram y Gregorio Flor**
- **Av. Martha Bucaram y José Rodríguez**
- **Av. Martha Bucaram y 8 de Febrero**
- **Av. Martha Bucaram y S 41 D**
- **Av. Martha Bucaram y S 41 C**
- **Av. Martha Bucaram y S 40 E**
- **Av. Martha Bucaram y Chiriboga**
- **Av. Martha Bucaram y S 40 B**
- **Av. Martha Bucaram y S 40 A**
- **Av. Martha Bucaram y S 40**
- **Av. Martha Bucaram y S 39 B**
- **Av. Martha Bucaram y S39 A**
- **Av. Martha Bucaram y Jorge Salvador Lara**
- **Av. Martha Bucaram y S 38 C**
- **Av. Martha Bucaram y S 38**
- **Ernesto Albán y S 37 E**
- **Ernesto Albán y C.3**
- **Ernesto Albán y P-15 A**
- **Ernesto Albán y S 37 A**
- **Ernesto Albán y S 37**
- **Ernesto Albán y S 36 C**
- **Ernesto Albán y S 36 C**
- **Ernesto Albán y S 36 B**
- **Ernesto Albán y S 36 A**
- **Ernesto Albán y Av. Cóndor Ñan**

DESCRIPCIÓN DE CIERRES VIALES Y RUTAS ALTERNAS

CIERRES VIALES



- **Ernesto Albán y Carlos Bonilla**
- **Ernesto Albán y S 35 B**
- **Ernesto Albán y S 35**
- **Ernesto Albán y Isidro Barriga**
- **Ernesto Albán y Vásconez**
- **Ernesto Albán y Vásquez**
- **Ernesto Albán y C.5**
- **Ernesto Albán y C.4**
- **Ernesto Albán y S 33 E**
- **Ernesto Albán y C.2**
- **Ernesto Albán y C.1**
- **Ernesto Albán y Matilde Álvarez**
- **Matilde Álvarez y Av. Mariscal Sucre**
- **Av. Mariscal Sucre y Francisco Chiriboga**

DESCRIPCIÓN DE CIERRES VIALES Y RUTAS ALTERNAS

DESVÍOS



- Gregorio Flor
- José Rodríguez
- 8 de Febrero
- S 41 D
- S 41 C
- S 40 E
- Chiriboga
- S 40 B
- S 40 A
- S 40
- S 39 B
- S 39 A
- Jorge Salvador Lara

- S 38 C
- S 38
- S 37 E
- C.3
- P-15 A
- S 37 A
- S 37
- S 36 C
- S 36 C
- S 36 B
- S 36 A
- Av. Cóndor Ñan

- Carlos Bonilla
- S 35 B
- S 35
- Isidro Barriga
- Vásconez
- Vásquez
- C.5
- C.4
- S 33 E
- C.2
- C.1
- Matilde Álvarez
- Av. Mariscal Sucre
- Francisco Chiriboga

DESCRIPCIÓN DE CIERRES VIALES Y RUTAS ALTERNAS

RUTAS ALTERNAS



- **Av. Mariscal Sucre**
- **Av. Maldonado**
- **Francisco Becerra**
- **Ermel Fiallos**
- **Rafael García**
- **Julián Estrella**
- **Pedro Carbo**
- **Agustín Aguinaga**