

# DATOS GENERALES

01

## **EVENTO:**

**Festividades San Pedro y San Pablo - Barrio San Rafael de Alugullá 2023.**

02

## **FECHA DE EVENTO:**

**Sábado, 24 de junio de 2023.**

03

## **HORA DE LOS EVENTOS:**

### **Evento 1:**

**Dispositivo: 03h30 a 08h30.  
Evento: 04h00 a 08h00.**

### **Evento 2:**

**Dispositivo: 08h30 a 10h30.  
Evento: 08h30 a 10h00.**

### **Evento 3:**

**Dispositivo: 13h00 a 20h00.  
Evento: 14h30 a 19h00.**

04

## **LUGAR DEL EVENTO:**

**Parroquia de Pomasqui.**

05

## **RESPONSABLES:**

**Coordinación Zonal de Tránsito Norte – Circuito Rural San Antonio de Pichincha.**

# DISPOSITIVO DE TRÁNSITO

## “ENTRADA DE FLORES”

Fecha	Hora
Sábado, 24 de junio de 2023	Dispositivo: 08h30 a 10h30

FIN DEL EVENTO

INICIO DEL EVENTO

PÉREZ REINA

LA INDEPENDENCIA





CASITAGUA

CUBA

AV. MANUEL CÓRDOVA GALARZA

LAS AZÚCENAS

### SIMBOLOGÍA

-  Inicio y fin del evento
-  Cierre Vial
-  Circulación Normal
-  Rutas Alternas

### RUTA

**LA INDEPENDENCIA:** DESDE LA CALLE S/N HASTA LA CALLE CASITAGUA.  
**S/N:** DESDE LA CALLE INDEPENDENCIA HASTA LA CALLE PÉREZ REINA.  
**PÉREZ REINA:** DESDE LA CALLE S/N HASTA LA CAPILLA DE BARRIO CUBA.

• SE REALIZARÁ OPERATIVOS DE CONTROL PARA EVITAR VEHÍCULOS ESTACIONADOS EN LUGARES NO PERMITIDOS.



Quito renace

# DESCRIPCIÓN DE RUTAS ALTERNAS Y CIERRES VIALES



## CIERRES VIALES

- **Calle Pérez Reina y calle Cuba.**
- **Pasaje Las Azucenas y calle La Independencia.**
- **Calle la Independencia y calle Casitagua.**

## RUTAS ALTERNAS

- **Calle Marcelina Nolivos.**
- **Calle La Joya.**
- **Calle Manuel Castellanos.**