

# DATOS GENERALES

01

**EVENTO:**

“CUMBAYÁ VS EMELEC”

02

**FECHA DE EVENTO:**

Domingo, 07 de mayo de 2023

03

**HORA DE EVENTO:**

**Dispositivo:** 12h30.

**Evento:** 15h30.

04

**LUGAR DEL EVENTO:**

Estadio Olímpico Atahualpa.

05

**RESPONSABLE:**

Coordinación Zonal de Tránsito Centro – Jefatura Zonal Eugenio Espejo.



Municipio  
de Quito

Agencia Metropolitana de  
**TRÁNSITO**

Por un  
**Quito**  
Digno





# DISPOSITIVO DE TRÁNSITO

## “ CUMBAYÁ VS EMELEC

Fecha	Horario
07 de mayo de 2023	15h30



### SIMBOLOGÍA

-  Cierres Viales
-  Circulación Normal
-  Calles peatonales
-  Agentes de Tránsito

- SE DISPONDRÁ PERSONAL PARA EL CONTROL DE MAL ESTACIONADOS EN LOS ALREDEDORES.
- SE REALIZARA MONITOREO DEL LUGAR SE REALIZARAN CIERRES VIALES POR AUMENTO DE ASISTENTES.



Municipio  
de Quito

Agencia Metropolitana de  
**TRÁNSITO**

Por un  
**Quito  
Digno**

# DISPOSITIVO DE TRÁNSITO

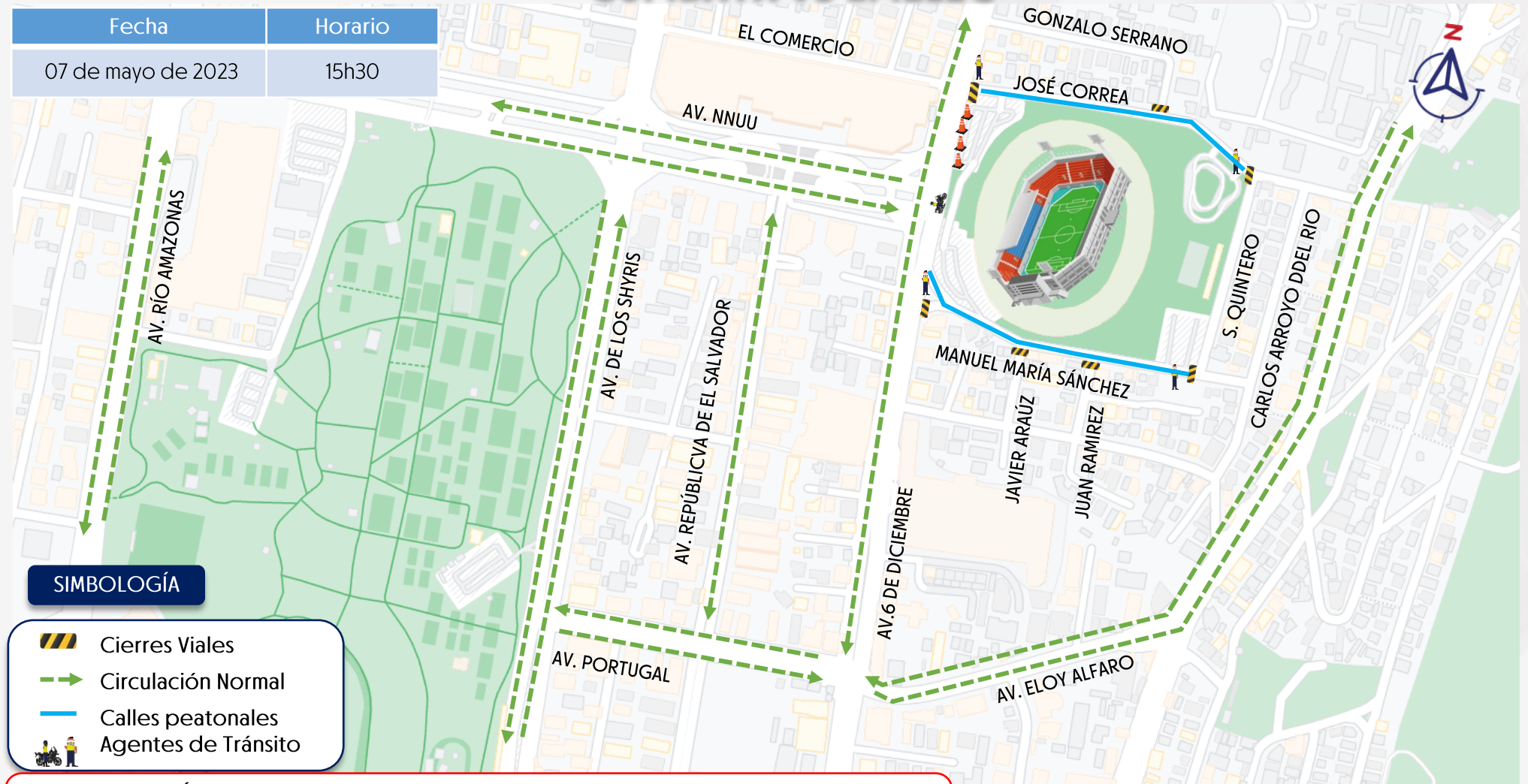
## "CUMBAYÁ VS EMELEC"

Fecha





Horario

07 de mayo de 2023

15h30



### SIMBOLOGÍA

-  Cierres Viales
-  Circulación Normal
-  Calles peatonales
-  Agentes de Tránsito

- SE DISPONDRÁ PERSONAL PARA EL CONTROL DE MAL ESTACIONADOS EN LOS ALREDEDORES.
- SE REALIZARA MONITOREO DEL LUGAR SE REALIZARAN CIERRES VIALES POR AUMENTO DE ASISTENTES.



Municipio  
de Quito

Agencia Metropolitana de  
**TRÁNSITO**

Por un  
**Quito  
Digno**

# DISPOSITIVO DE TRÁNSITO









## "DESVIOS Y CIRCULACIÓN DE TRANSPORTE PÚBLICO."



Fecha	Horario
07 de mayo de 2023	15h30



### SIMBOLOGÍA

-  Cierres Viales
-  Circulación Normal
-  Circulación de T. Público
-  Calles peatonales
-  Agentes de Tránsito
-  Prohibido Estacionar
-  Circulación de T. Público
-  Grúas

- LOS CIERRES VIALES SE REALIZARÁN PREVIO MONITOREO DE ALTO ÍNDICE DE SIMPATIZANTES EN LOS ALREDEDORES DEL ESTADIO.
- SE MANTENDRÁ EL CONTROL PERMANENTE DE VEHÍCULOS MAL ESTACIONADOS EN LOS ALREDEDORES DE LA ZONA DE SEGURIDAD.



Municipio  
de Quito

Agencia Metropolitana de  
**TRÁNSITO**

Por un  
**Quito  
Digno**

# DISPOSITIVO DE TRÁNSITO

## "TRAYECTO DE HINCHADA HACIA EL ESTADIO OLÍMPICO ATAHUALPA DESDE LA TRIBUNA DE LOS SHYRIS"

Fecha	Horario
07 de mayo de 2023	15h30



CIERRES A IMPLEMENTARSE AL EXISTIR ALTO ÍNDICE DE PERSONAS

1. JOSÉ CORREA Y CARLOS DEL RÍO.
2. M. SÁNCHEZ Y CARLOS DEL RÍO.
3. AV. 6 DE DICEIMBRE Y AV. GASPAR DE VILLAROEEL.
4. AV. 6 DE DCIEIMBRE Y AV. PORTUGAL.
5. AV. NACIONES UNIDAS Y AV. DE LOS SHYRIS.
6. AV. PORTUGAL Y REPÚBLICA DEL SALVADOR.
7. SUECIA Y AV. DE LOS SHYRIS.
8. HUGO MONCAYO Y AV. 6 DE DICEIMBRE.
9. EL TELÉGRAFO Y AV. DE LOS SHYRIS.

### SIMBOLOGÍA

- Cierres Viales
- Circulación Normal
- Calles peatonales
- Agentes de Tránsito
- Prohibido Estacionar
- Punto Encuentro
- Ruta
- Desvíos vehiculares

- LOS CIERRES VIALES SE REALIZARÁN PREVIO MONITOREO DE ALTO ÍNDICE DE SIMPATIZANTES EN LA TRIBUNA DE LOS SHYRIS.
- SE HABILITARAN LOS CIERRES VIALES UNA VEZ QUE LA HINCHADA INGRESE AL ESTADIO OLÍMPICO.