

DATOS GENERALES

01

EVENTO:

DÍA DE LA MADRE 2023

02

FECHA DE EVENTO:

Domingo 14 de mayo de 2023

03

HORA DE EVENTO:

De 06H00 a 20h00

04

LUGAR DEL EVENTO:

Lugares de concurrencia masiva del DMQ

05

RESPONSABLE:

Coordinaciones Zonales de Tránsito




Municipio
de Quito

Agencia Metropolitana de
TRÁNSITO

Por un
Quito
Digno

LUGARES DE CONCURRENCIA MASIVA

N°	LUGARES	TOTAL
1	Centros Comerciales	32
2	Mercados	5
3	Cementerios	22
4	Balnearios	4
5	El Quinche Zoológico de Guayllabamba	2
6	Paseo Dominical	1
7	Terminales Interprovinciales	2
	TOTAL	68



Municipio
de Quito

Agencia Metropolitana de
TRÁNSITO

Por un
Quito
Digno

LUGARES DE CONCURRENCIA MASIVA

32 CENTROS COMERCIALES

FECHA	HORA
Domingo 14 de mayo	08h00 a 20h00



Municipio
de Quito





Agencia Metropolitana de
TRÁNSITO

Por un
**Quito
Digno**

DISPOSITIVO DE TRÁNSITO

CENTRO COMERCIAL QUICENTRO SUR

SIMBOLOGÍA

-  ZONA DE CONTROL
-  CIRCULACIÓN VEHICULAR
-  PARQUEADERO - INGRESO
-  PARQUEADERO - SALIDA







SE MANTENDRÁ PERSONAL OPERATIVO EN LAS ZONAS DE CONTROL PARA GESTIONAR LA MOVILIDAD Y EVITAR VEHÍCULOS MAL ESTACIONADOS EN LOS ALREDEDORES DEL CENTRO COMERCIAL.

DISPOSITIVO DE TRÁNSITO

CENTRO COMERCIAL EL RECREO

SIMBOLOGÍA

-  ZONA DE CONTROL
-  CIRCULACIÓN VEHICULAR
-  PARQUEADERO - INGRESO
-  PARQUEADERO - SALIDA







SE MANTENDRÁ PERSONAL OPERATIVO EN LAS ZONAS DE CONTROL PARA GESTIONAR LA MOVILIDAD Y EVITAR VEHÍCULOS MAL ESTACIONADOS EN LOS ALREDEDORES DEL CENTRO COMERCIAL.

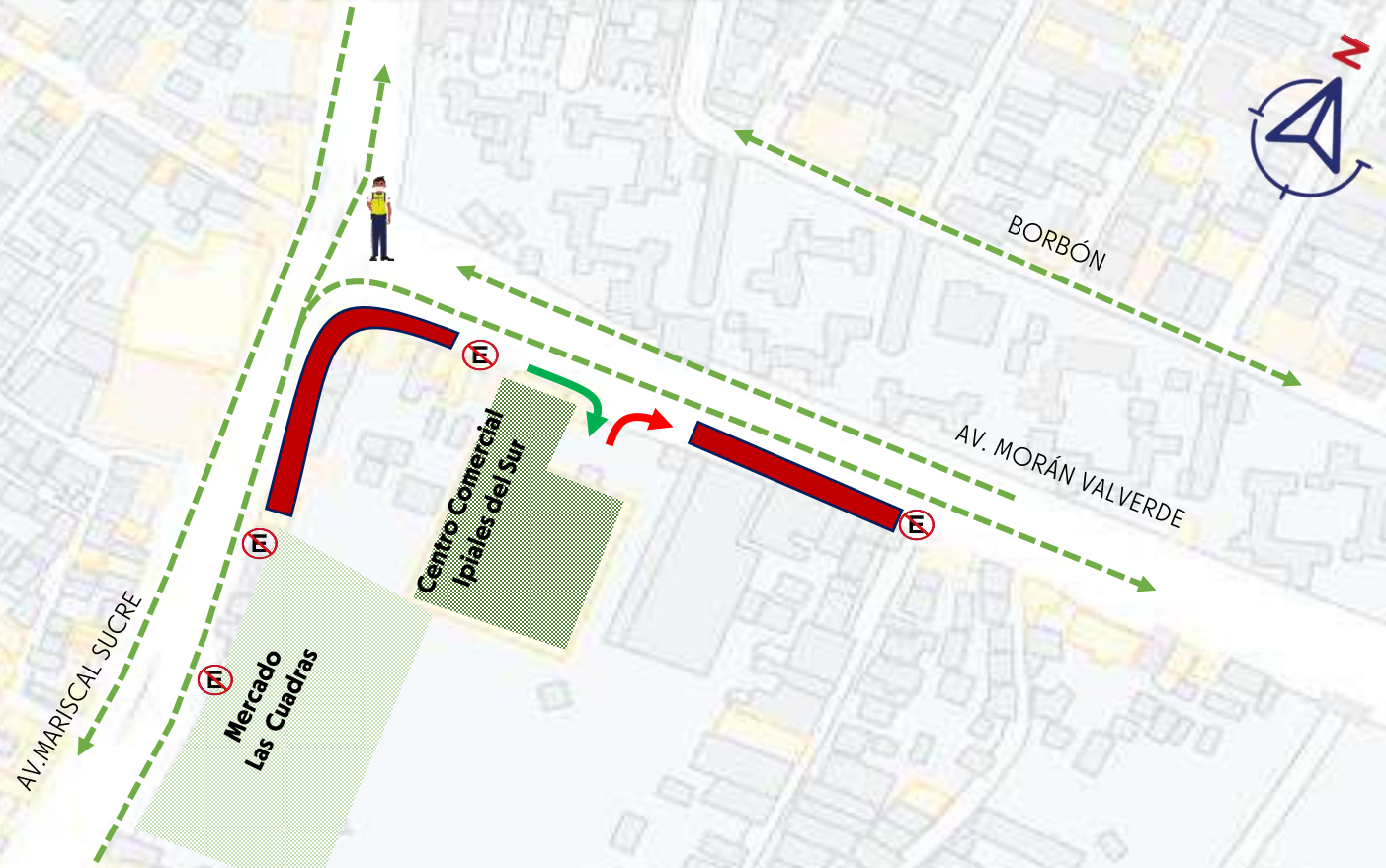
FECHA	HORA
Lunes a domingo	08h00 a 20h00

DISPOSITIVO DE TRÁNSITO

CENTRO COMERCIAL IPIALES DEL SUR

SIMBOLOGÍA

-  ZONA DE CONTROL
-  CIRCULACIÓN VEHICULAR
-  PARQUEADERO - INGRESO
-  PARQUEADERO - SALIDA







SE MANTENDRÁ PERSONAL OPERATIVO EN LAS ZONAS DE CONTROL PARA GESTIONAR LA MOVILIDAD Y EVITAR VEHÍCULOS MAL ESTACIONADOS EN LOS ALREDEDORES DEL CENTRO COMERCIAL.

FECHA	HORA
Lunes a domingo	06h00 a 20h00

DISPOSITIVO DE TRÁNSITO

CENTRO COMERCIAL DE MAYORISTAS Y NEGOCIOS ANDINOS

SIMBOLOGÍA

-  ZONA DE CONTROL
-  CIRCULACIÓN VEHICULAR
-  PARQUEADERO - INGRESO
-  PARQUEADERO - SALIDA







SE MANTENDRÁ PERSONAL OPERATIVO EN LAS ZONAS DE CONTROL PARA GESTIONAR LA MOVILIDAD Y EVITAR VEHÍCULOS MAL ESTACIONADOS EN LOS ALREDEDORES DEL CENTRO COMERCIAL.

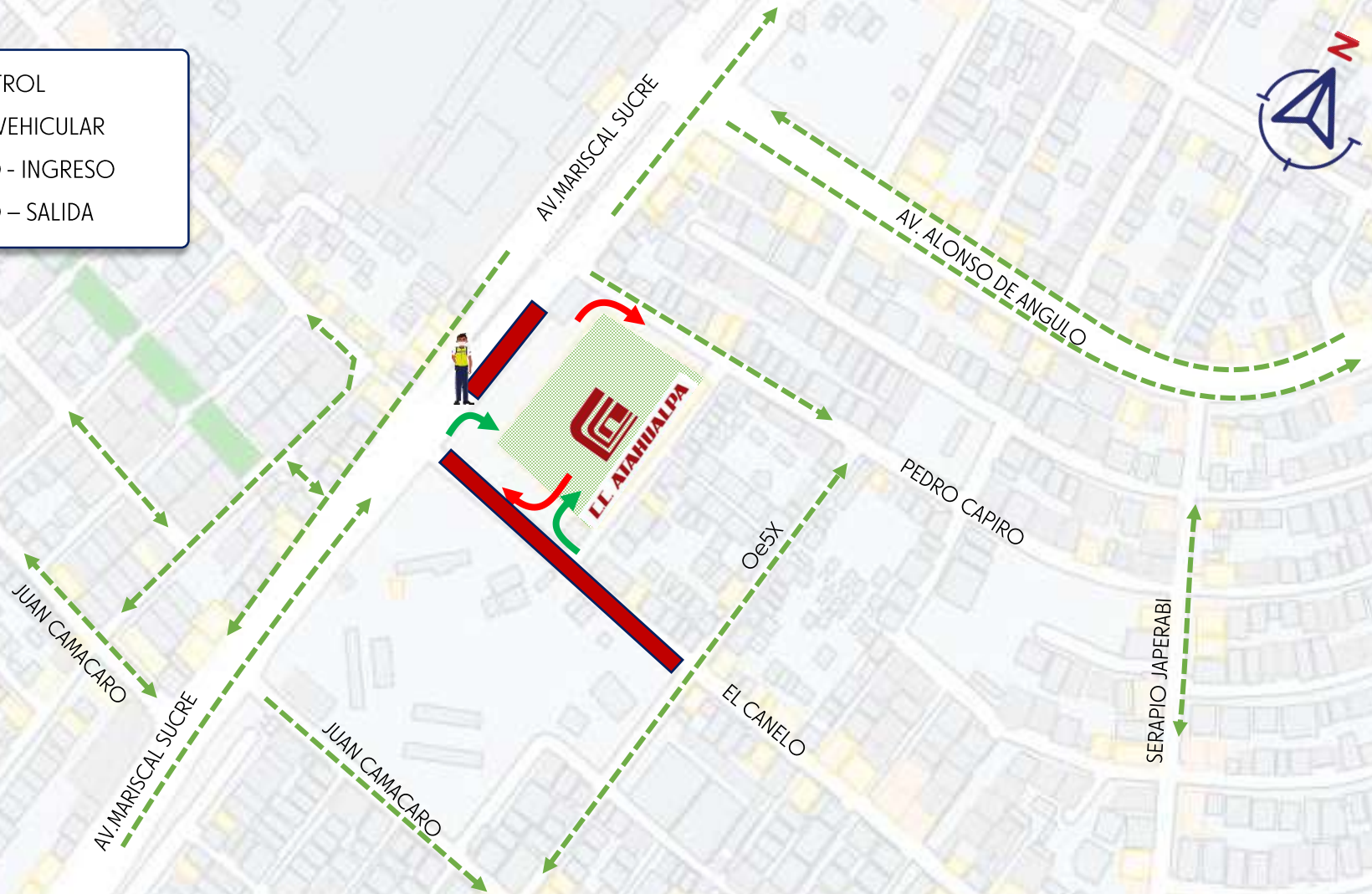
FECHA	HORA
Lunes a domingo	06h00 a 20h00

DISPOSITIVO DE TRÁNSITO

CENTRO COMERCIAL ATAHUALPA

SIMBOLOGÍA

-  ZONA DE CONTROL
-  CIRCULACIÓN VEHICULAR
-  PARQUEADERO - INGRESO
-  PARQUEADERO - SALIDA







SE MANTENDRÁ PERSONAL OPERATIVO EN LAS ZONAS DE CONTROL PARA GESTIONAR LA MOVILIDAD Y EVITAR VEHÍCULOS MAL ESTACIONADOS EN LOS ALREDEDORES DEL CENTRO COMERCIAL.

FECHA	HORA
Lunes a domingo	08h00 a 20h00

DISPOSITIVO DE TRÁNSITO

CENTRO COMERCIAL CHIRIYACU

SIMBOLOGÍA

-  ZONA DE CONTROL
-  CIRCULACIÓN VEHICULAR
-  PARQUEADERO - INGRESO
-  PARQUEADERO - SALIDA



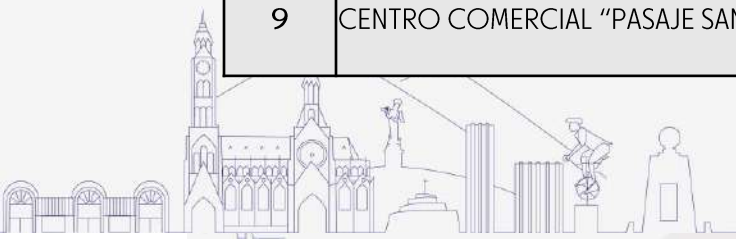
SE MANTENDRÁ PERSONAL OPERATIVO EN LAS ZONAS DE CONTROL PARA GESTIONAR LA MOVILIDAD Y EVITAR VEHÍCULOS MAL ESTACIONADOS EN LOS ALREDEDORES DEL CENTRO COMERCIAL.

FECHA	HORA
Lunes a domingo	06h00 a 18h00

DATOS GENERALES CENTROS COMERCIALES

CENTROS COMERCIALES DEL AHORRO	
ORD.	CENTRO COMERCIAL
1	CENTRO COMERCIAL "IPIALES MIREs"
2	CENTRO COMERCIAL "HERMANO MIGUEL"
3	CENTRO COMERCIAL "LA MERCED"
4	CENTRO COMERCIAL "MONTÚFAR"
5	CENTRO COMERCIAL "SAN MARTÍN"
6	CENTRO COMERCIAL "EL TEJAR"
7	CENTRO COMERCIAL "GRANADA"
8	CENTRO COMERCIAL "NUEVO AMANECER"
9	CENTRO COMERCIAL "PASAJE SANGUÑA"

CENTRO COMERCIAL	
ORD.	CENTRO COMERCIAL
1	C.C CORAL 10 DE AGOSTO
2	C.C CORAL 5 DE JUNIO
3	C.C. CORAL SHYRIS
4	C.C. GRANADOS PLAZA
5	C.C. IÑAQUITO
6	C.C. QUICENTRO SHOPPING
7	C.C. UNICORNIO
8	C.C. CARACOL
9	C.C. ESPIRAL
10	C.C. EL BOSQUE
11	C.C. MALL EL JARDIN
12	C.C. MULTICENTRO
13	C.C. PLAZA DE LAS AMERICAS
14	MEGAMAXI



Municipio
de Quito

agencia metropolitana de
TRÁNSITO

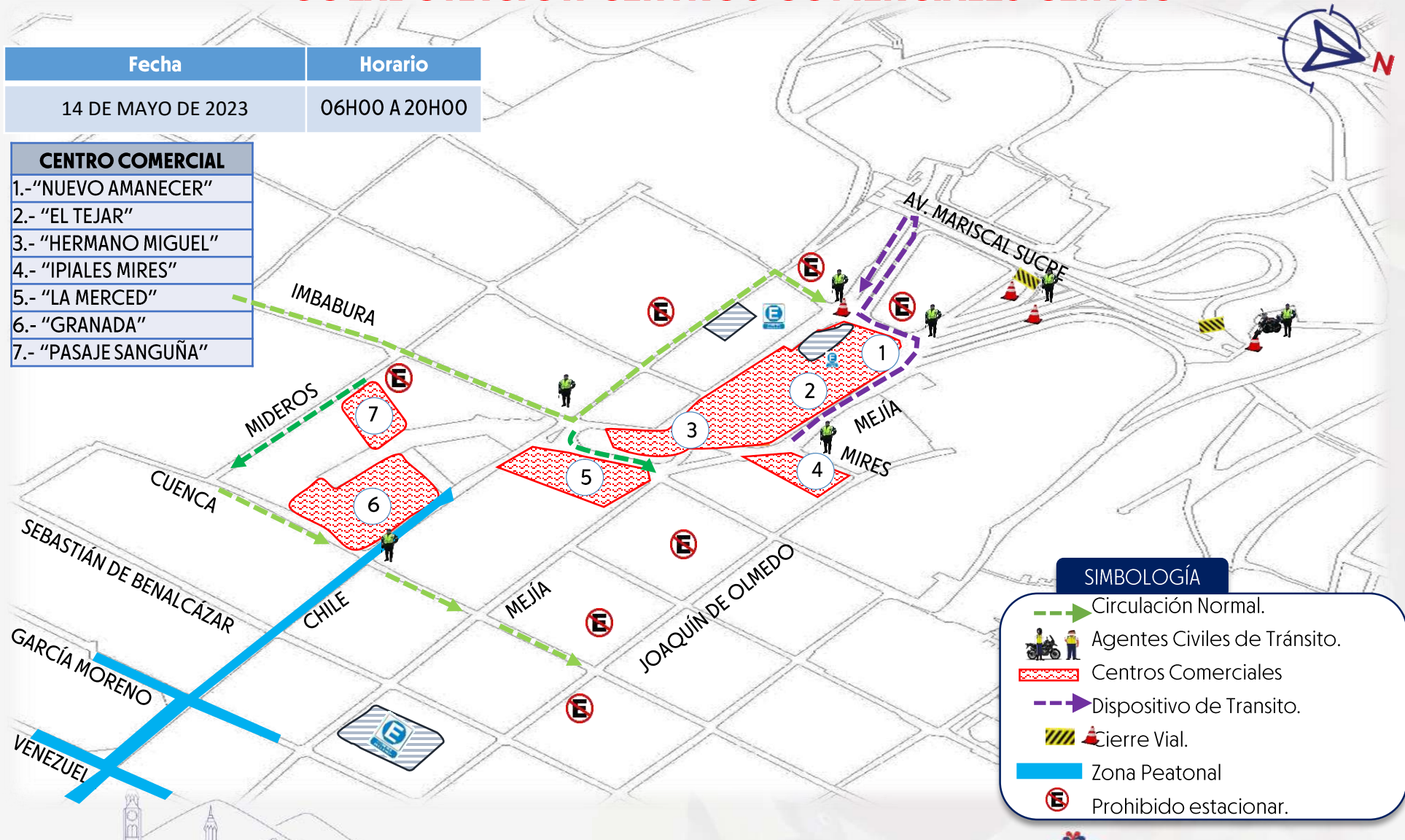
Por un
Quito
Digno

DISPOSITIVO DE TRÁNSITO

"COLABORACIÓN CENTROS COMERCIALES CENTRO"

Fecha	Horario
14 DE MAYO DE 2023	06H00 A 20H00

CENTRO COMERCIAL
1.- "NUEVO AMANECER"
2.- "EL TEJAR"
3.- "HERMANO MIGUEL"
4.- "IPIALES MIRES"
5.- "LA MERCED"
6.- "GRANADA"
7.- "PASAJE SANGUÑA"



SIMBOLOGÍA

- Circulación Normal.
- Agentes Civiles de Tránsito.
- Centros Comerciales
- Dispositivo de Tránsito.
- Cierre Vial.
- Zona Peatonal
- Prohibido estacionar.

- Los Agentes Civiles de Tránsito asignados al evento se encargaran de la gestión del tránsito vehicular y peatonal, precautelando en todo momento la integridad y seguridad de los asistentes.
- Se mantendrán el control permanente de vehículos mal estacionados en los alrededores del evento.



Municipio de Quito

Agencia Metropolitana de TRÁNSITO

Por un Quito Digno

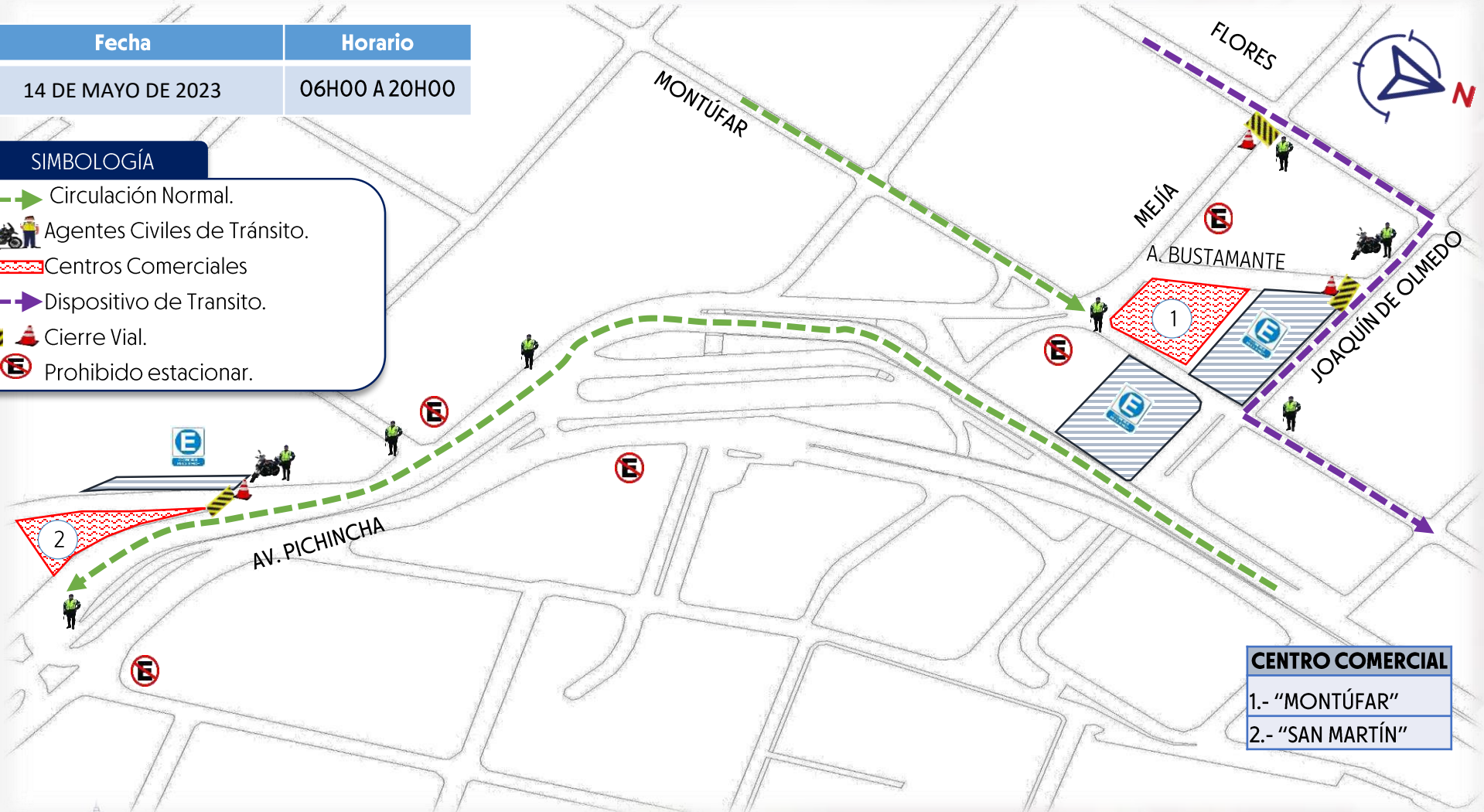
DISPOSITIVO DE TRÁNSITO

"COLABORACIÓN CENTROS COMERCIALES CENTRO"

Fecha	Horario
14 DE MAYO DE 2023	06H00 A 20H00

SIMBOLOGÍA

- Circulación Normal.
- Agentes Civiles de Tránsito.
- Centros Comerciales
- Dispositivo de Tránsito.
- Cierre Vial.
- Prohibido estacionar.



CENTRO COMERCIAL

- 1.- "MONTÚFAR"
- 2.- "SAN MARTÍN"

- Se realizarán controles de vehículos mal estacionados en el sector.
- Los cierres vehiculares se realizarán según la necesidad operativa.
- El dispositivo de tránsito se realizará una vez que las plazas de estacionamiento lleguen al límite de aforo, según las condiciones establecidas por el COE Nacional.
- Cabe recalcar que durante el cierre de la calle mejía y calle flores, el transporte público no se verá afectado.



Municipio de Quito

Agencia Metropolitana de TRÁNSITO

Por un Quito Digno

DESCRIPCIÓN DE CIERRES VIALES Y RUTAS ALTERNAS

CIERRES VIALES



- Av. Mariscal sucre
- Calle Mejía
- Calle Antonio Bustamante

RUTAS ALTERNAS



- Av. Universitaria
- Av. 24 de Mayo
- Calle Flores
- Calle Olmedo
- Calle Juan Pío Montufar

DESVÍOS VEHICULARES



- Av. Mariscal Sucre
- Av. Universitaria
- Av. 24 de Mayo
- Calle Flores
- Calle Olmedo
- Calle Juan Pío Montufar



Municipio
de Quito

Agencia Metropolitana de
TRÁNSITO

Por un
**Quito
Digno**

DISPOSITIVO DE TRÁNSITO

"CENTRO COMERCIAL EL BOSQUE"



- Se realizarán controles de vehículos mal estacionados en el sector.
- Se reforzará el control colocando conos en puntos estratégicos.
- El dispositivo de tránsito se realizará una vez que las plazas de estacionamiento lleguen al límite de aforo, según las condiciones establecidas por el COE nacional
- Cabe manifestar que este centro comercial cuenta con 2500 lugares para estacionamiento



Municipio de Quito

Agencia Metropolitana de TRÁNSITO

Por un Quito Digno

DESCRIPCIÓN DE CIERRES VIALES Y RUTAS ALTERNAS

RUTAS ALTERNAS



- Av. Mariscal Sucre.
- Av. Edmundo Carvajal.
- Calle EL Cóndor.
- Calle OE6.
- Av. Brasil.

DESVÍOS VEHICULARES



- Av. Mariscal Sucre Calle Alfonso de Torres sentido norte- sur.
- Calle OE6 e Hidalgo de Pinto norte-sur
- Av. Edmundo Carvajal y calle Cóndor
- Calle Hidalgo de Pinto y Mariano Echeverría.



Municipio
de Quito

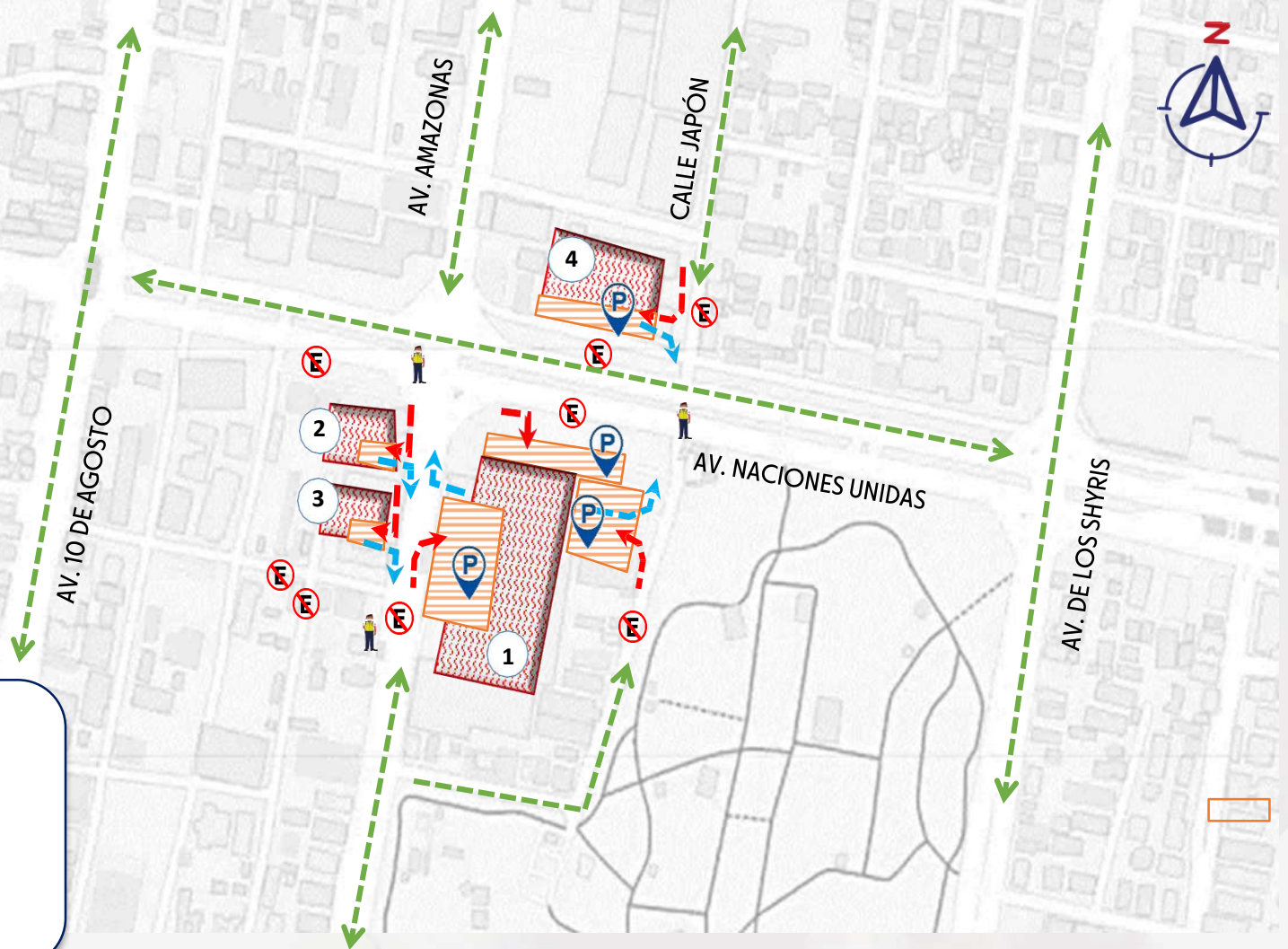
Agencia Metropolitana de
TRÁNSITO

Por un
**Quito
Digno**

DISPOSITIVO DE TRÁNSITO

CENTRO COMERCIAL

1. "IÑAQUITO"
2. "EL CARACOL"
3. "EL UNICORNIO"
4. "NACIONES UNIDAS"



SIMBOLOGÍA

- Centro comercial
- Circulación normal
- Estacionamientos
- Salida estacionamiento
- Ingreso estacionamiento
- Agente de tránsito
- Prohibido estacionarse

- Se realizarán controles de vehículos mal estacionados en el sector.
- El dispositivo de tránsito se realizará una vez que las plazas de estacionamiento lleguen al límite de aforo, según las condiciones establecidas por el COE nacional



Municipio de Quito

Agencia Metropolitana de TRÁNSITO

Por un Quito Digno

DISPOSITIVO DE TRÁNSITO

"CENTRO COMERCIAL EL CORAL AV. 10 DE AGOSTO"



- Se realizarán controles de vehículos mal estacionados en el sector.
- Se reforzará el control colocando conos en puntos estratégicos.
- El dispositivo de tránsito se realizará una vez que las plazas de estacionamiento lleguen al límite de aforo, según las condiciones establecidas por el COE nacional.



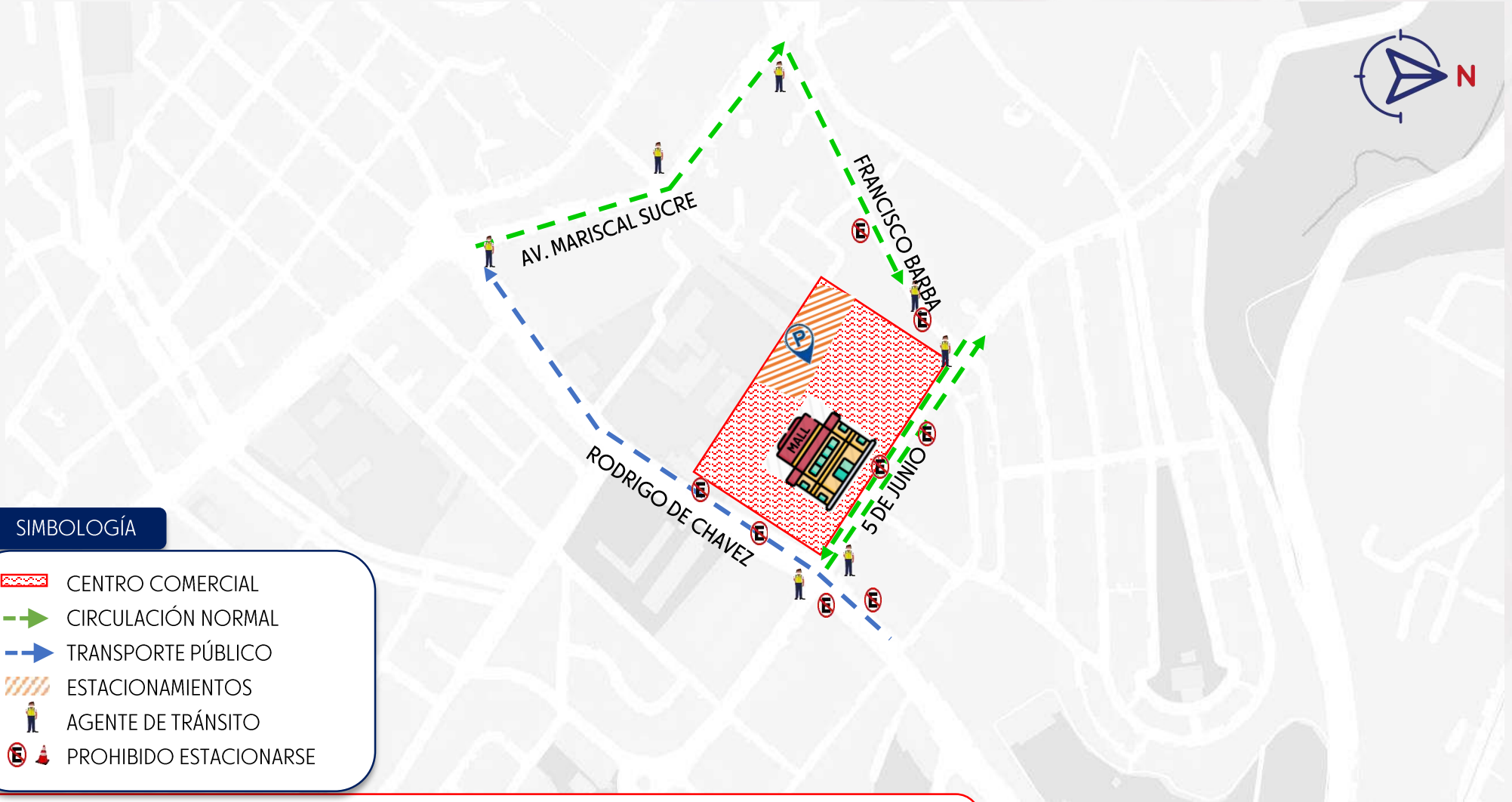
Municipio de Quito

Agencia Metropolitana de TRÁNSITO

Por un Quito Digno

DISPOSITIVO DE TRÁNSITO

"CENTRO COMERCIAL EL CORAL AV. 5 DE JUNIO"



- Se realizarán controles de vehículos mal estacionados en el sector.
- Se reforzará el control colocando conos en puntos estratégicos.
- El dispositivo de tránsito se realizará una vez que las plazas de estacionamiento lleguen al límite de aforo, según las condiciones establecidas por el COE nacional.



Municipio de Quito

Agencia Metropolitana de TRÁNSITO

Por un Quito Digno

DISPOSITIVO DE TRÁNSITO

"CENTRO COMERCIAL EL CORAL AV. DE LOS SHYRIS"



- Se realizarán controles de vehículos mal estacionados en el sector.
- Se reforzará el control colocando conos en puntos estratégicos.
- El dispositivo de tránsito se realizará una vez que las plazas de estacionamiento lleguen al límite de aforo, según las condiciones establecidas por el COE nacional.



Municipio de Quito

Agencia Metropolitana de TRÁNSITO



Por un Quito Digno

DISPOSITIVO DE TRÁNSITO

“CENTRO COMERCIAL QUICENTRO SHOPPING”



SIMBOLOGÍA

-  CENTRO COMERCIAL
-  CIRCULACIÓN NORMAL
-  ESTACIONAMIENTO
-  SALIDA ESTACIONAMIENTO
-  INGRESO ESTACIONAMIENTO
-  AGENTE DE TRÁNSITO
-  PROHIBIDO ESTACIONARSE

- Se Realizarán Controles De Vehículos Mal Estacionados En El Sector.
- Se Reforzará El Control Colocando Conos En Puntos Estratégicos.
- El Dispositivo De Tránsito Se Realizará Una Vez Que Las Plazas De Estacionamiento Lleguen Al Límite De Aforo, Según Las Condiciones Establecidas Por El COE Nacional.



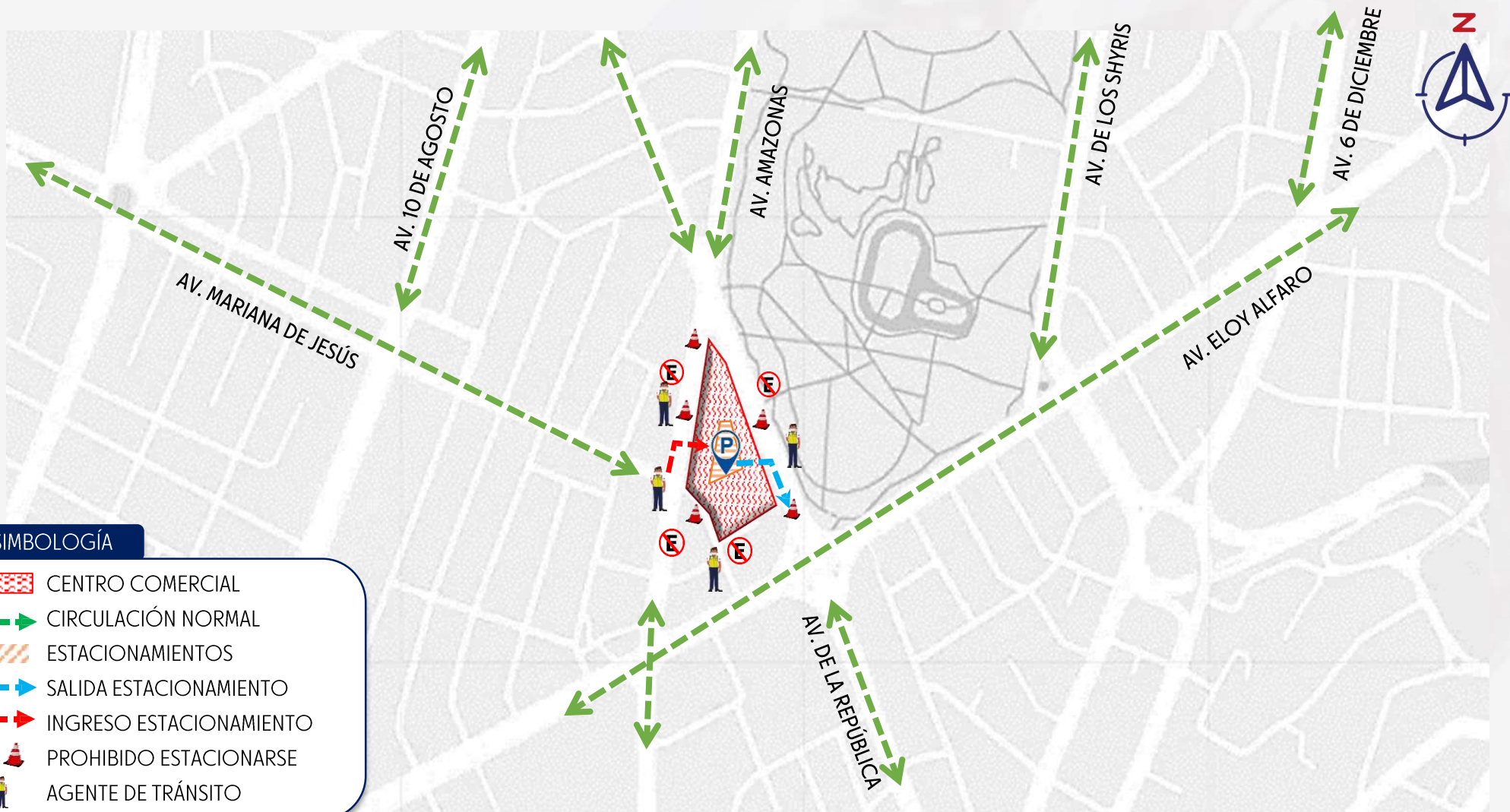
Municipio
de Quito

Agencia Metropolitana de
TRÁNSITO

Por un
**Quito
Digno**

DISPOSITIVO DE TRÁNSITO

"CENTRO COMERCIAL MALL EL JARDIN"



- Se Realizarán Controles De Vehículos Mal Estacionados En El Sector.
- Se Reforzará El Control Colocando Conos En Puntos Estratégicos.
- El Dispositivo De Tránsito Se Realizará Una Vez Que Las Plazas De Estacionamiento Lleguen
- Al Límite De Aforo, Según Las Condiciones Establecidas Por El COE Nacional.



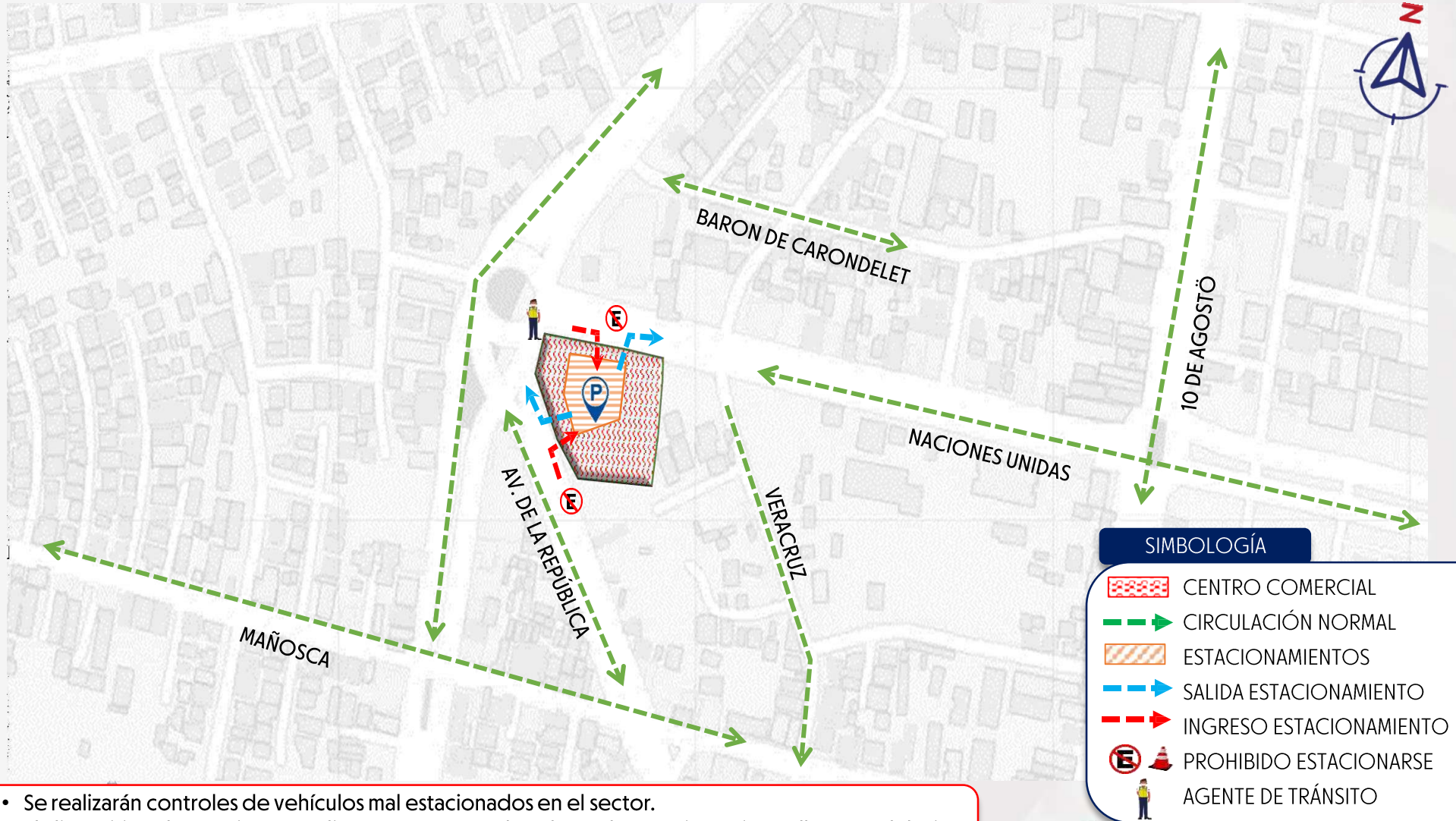
Municipio
de Quito

Agencia Metropolitana de
TRÁNSITO

Por un
Quito
Digno

DISPOSITIVO DE TRÁNSITO

"CENTRO COMERCIAL PLAZA DE LAS AMERICAS"



- Se realizarán controles de vehículos mal estacionados en el sector.
- El dispositivo de tránsito se realizará una vez que las plazas de estacionamiento lleguen al límite de aforo, según las condiciones establecidas por el COE nacional

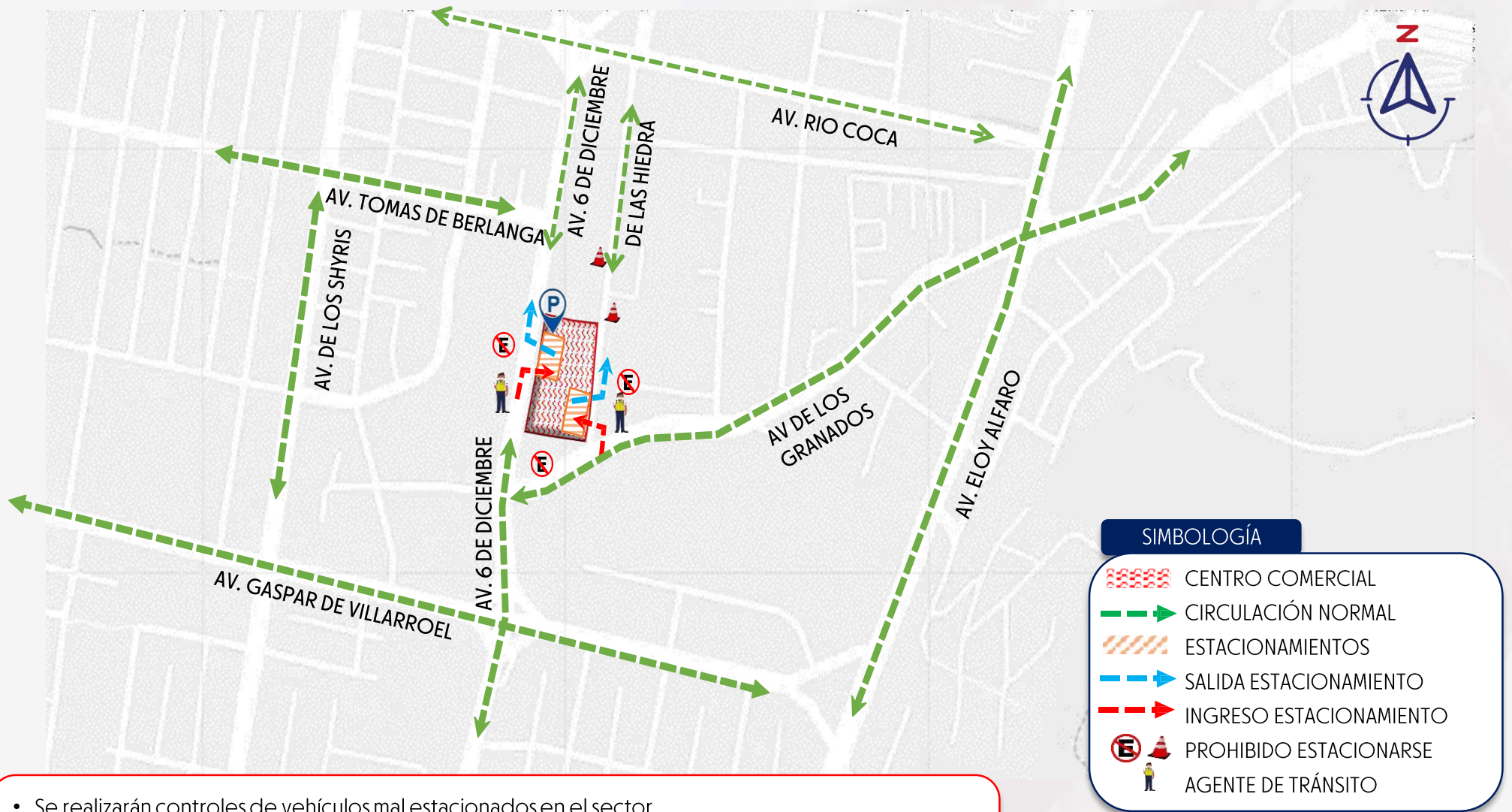


Municipio de Quito

Agencia Metropolitana de TRÁNSITO

Por un Quito Digno

DISPOSITIVO DE TRÁNSITO "GRANADOS PLAZA"



- Se realizarán controles de vehículos mal estacionados en el sector.
- Se reforzará el control colocando conos en puntos estratégicos.
- El dispositivo de tránsito se realizará una vez que las plazas de estacionamiento lleguen al límite
- De aforo, según las condiciones establecidas por el COE nacional.

DISPOSITIVO DE TRÁNSITO

"CENTRO COMERCIAL MEGAMAXI"



SIMBOLOGÍA

- Centro Comercial
- Circulación Normal
- Estacionamientos
- Agente De Tránsito
- Prohibido Estacionarse
- Entrada a parqueadero
- Salida de Parqueadero
- Ecovía

- Se realizarán controles de vehículos mal estacionados en el sector.
- Se reforzará el control colocando conos en puntos estratégicos.
- El dispositivo de tránsito se realizará una vez que las plazas de estacionamiento lleguen al límite de aforo, según las condiciones establecidas por el COE nacional
- Cabe manifestar que este centro comercial cuenta con 2500 lugares para estacionamiento



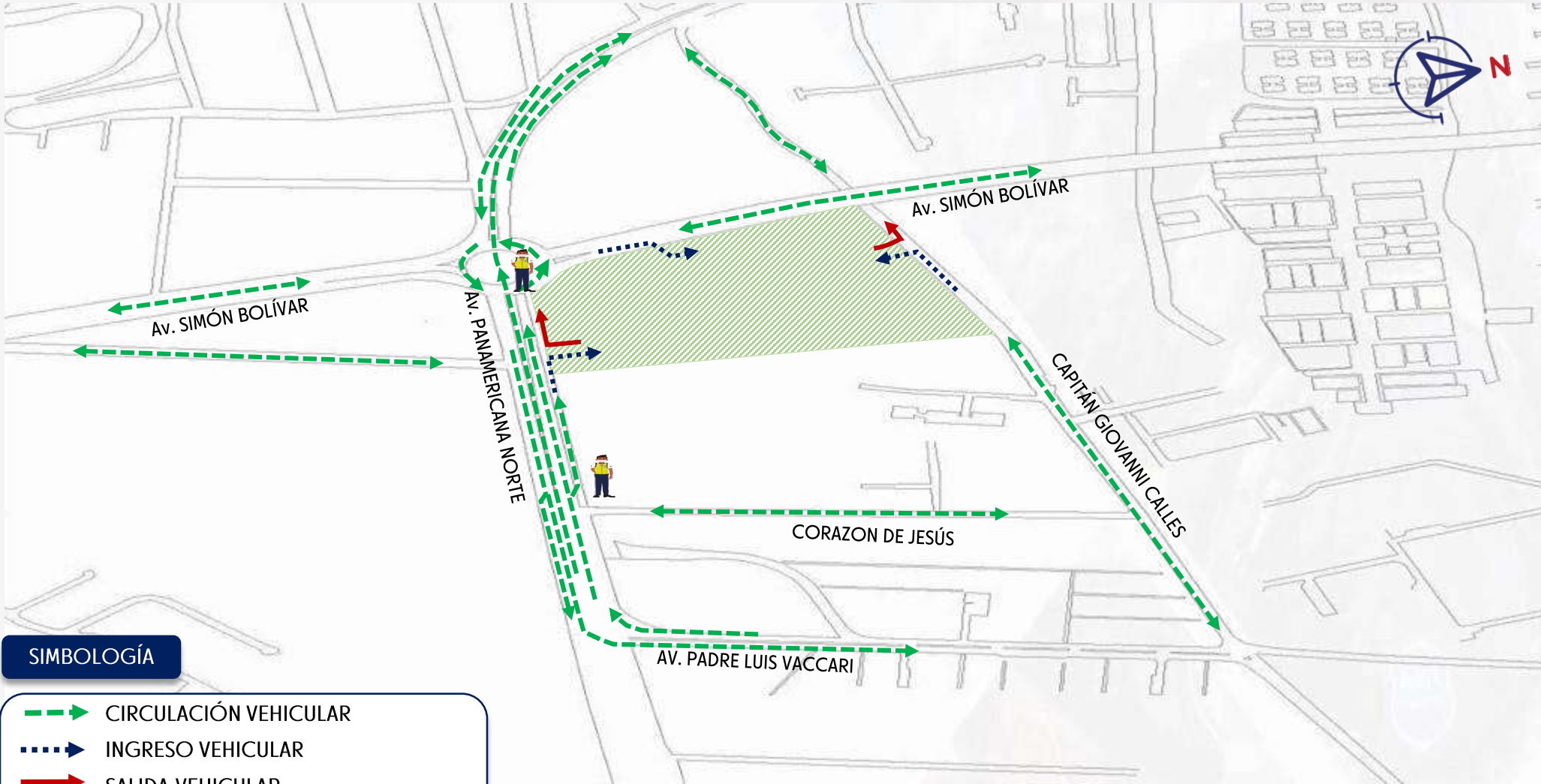
Municipio
de Quito

Agencia Metropolitana de
TRÁNSITO

Por un
Quito
Digno

DISPOSITIVO DE TRÁNSITO

CENTRO COMERCIAL PORTAL SHOPPING



SIMBOLOGÍA

- CIRCULACIÓN VEHICULAR
- INGRESO VEHICULAR
- SALIDA VEHICULAR
- AGENTE DE TRÁNSITO

SE MANTENDRÁN CONTROLES A VEHÍCULOS ESTACIONADOS EN LUGARES NO PERMITIDOS.



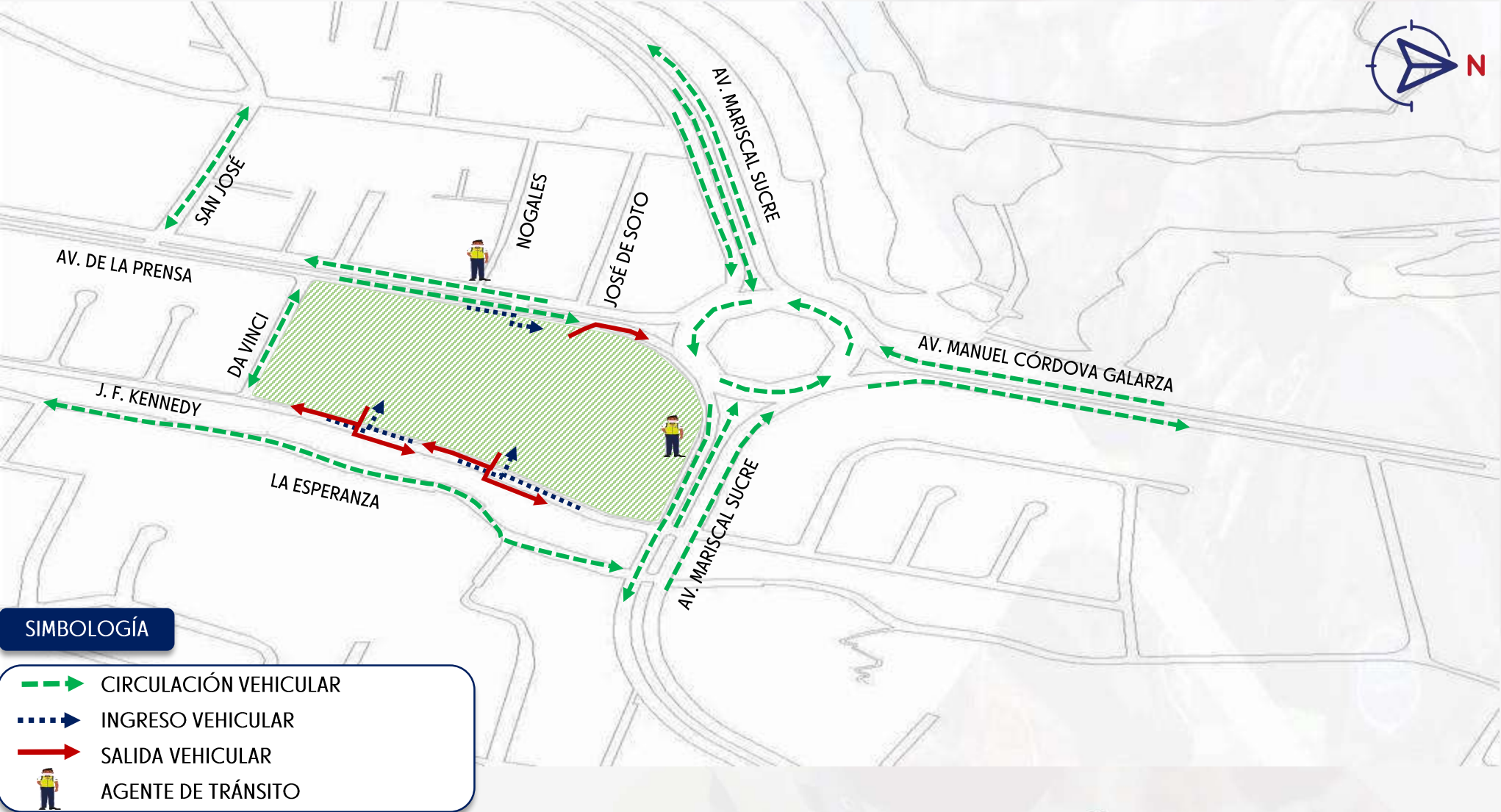
Municipio
de Quito

Agencia Metropolitana de
TRÁNSITO

Por un
Quito
Digno

DISPOSITIVO DE TRÁNSITO

CENTRO COMERCIAL CONDADO SHOPPING



SE MANTENDRÁN CONTROLES A VEHÍCULOS ESTACIONADOS EN LUGARES NO PERMITIDOS.

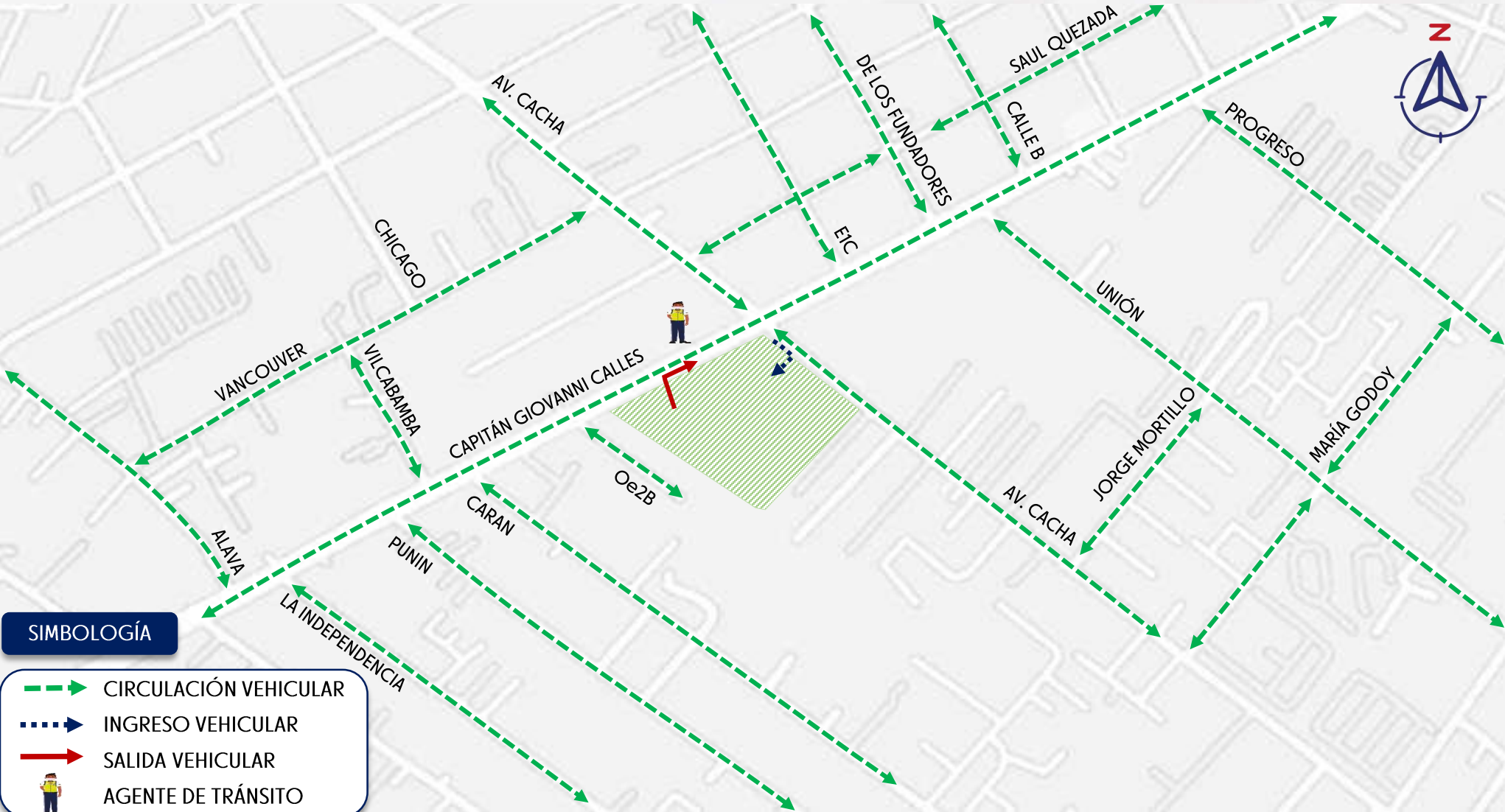


Municipio
de Quito

Agencia Metropolitana de
TRÁNSITO

Por un
Quito
Digno

DISPOSITIVO DE TRÁNSITO CORAL HIPERMERCADOS "CALDERÓN"



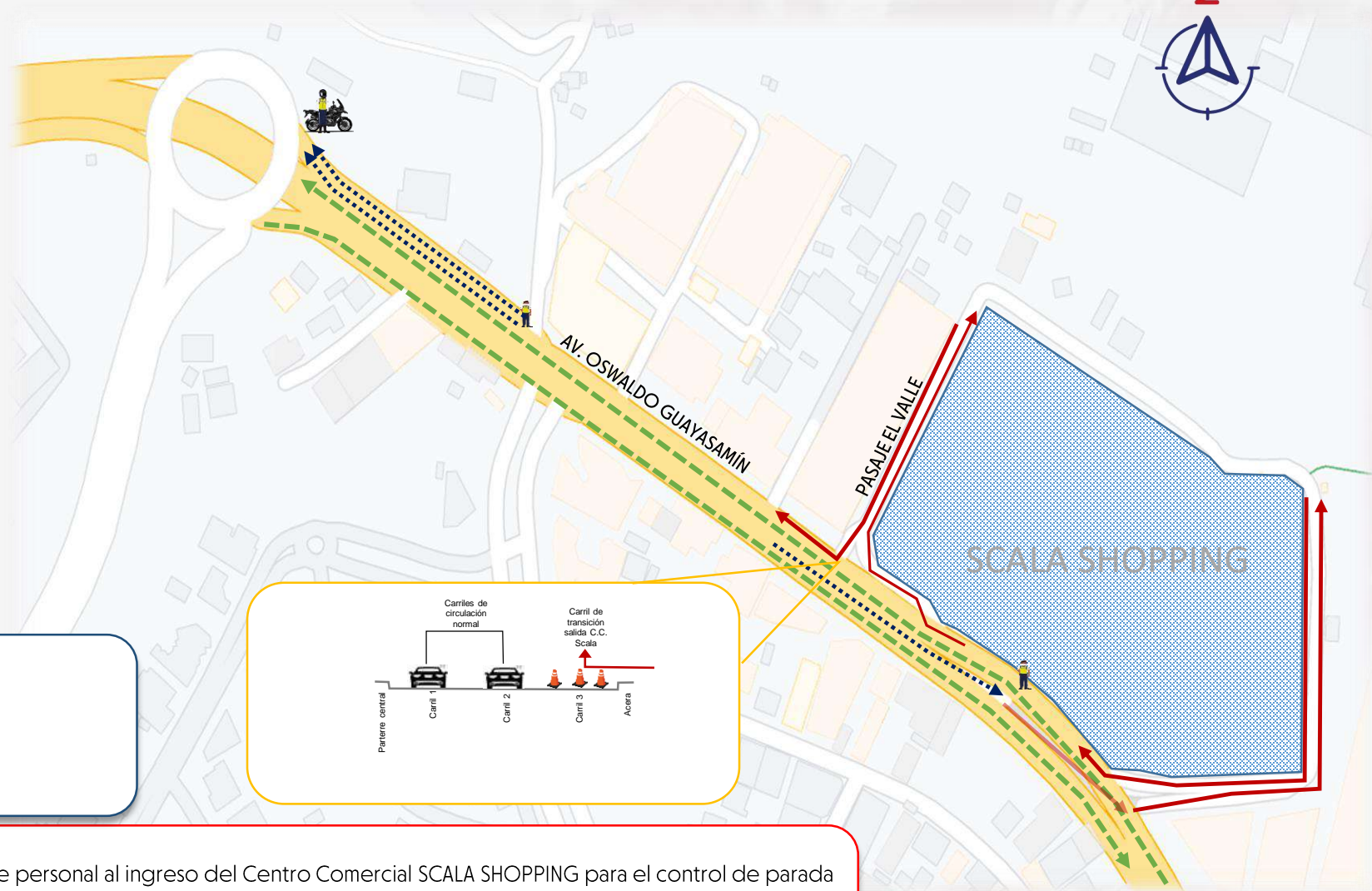
Municipio
de Quito

Agencia Metropolitana de
TRÁNSITO

Por un
Quito
Digno

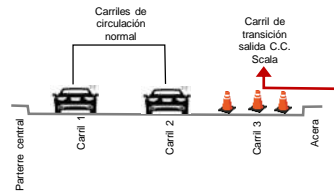
DISPOSITIVO DE TRÁNSITO

"CENTRO COMERCIAL SCALA"



SIMBOLOGÍA

- Circulación Normal
- Desvío Vehicular
- Ruta
- Agente de Tránsito



Observación: Se dispondrá de personal al ingreso del Centro Comercial SCALA SHOPPING para el control de parada de transporte público y en el redondel Auqui para el direccionamiento y gestión de tránsito. En el tercer carril de la Av. Oswaldo Guayasamín sentido Valle-Quito en la intersección del pasaje El Valle se dispondrá de elementos logísticos para ayudar a la salida de los vehículos del centro comercial.



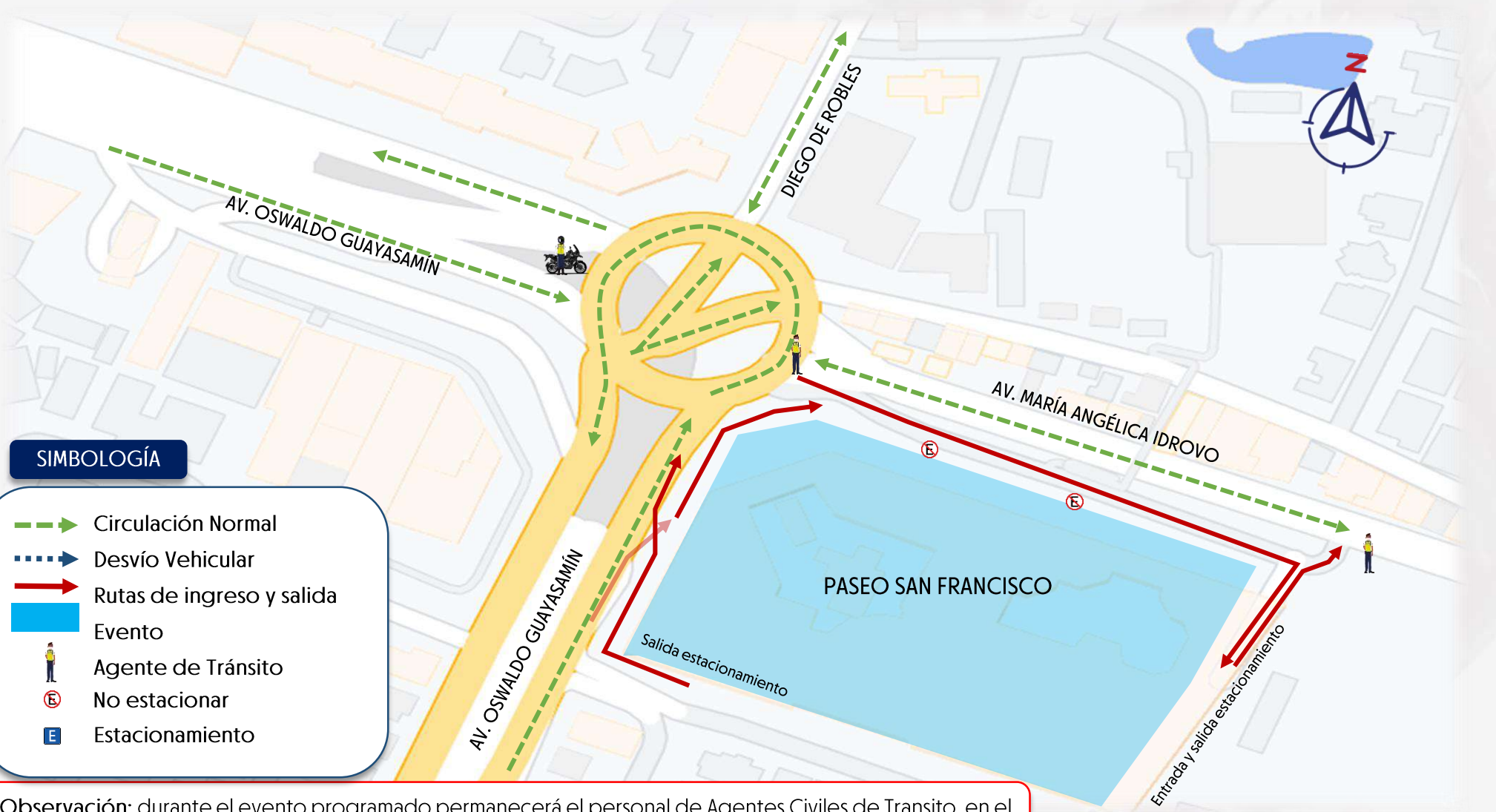
Municipio de Quito

Agencia Metropolitana de TRÁNSITO

Por un Quito Digno

DISPOSITIVO DE TRÁNSITO

"CENTRO COMERCIAL PASEO SAN FRANCISCO"



SIMBOLOGÍA

- Circulación Normal
- Desvío Vehicular
- Rutas de ingreso y salida
- Evento
- Agente de Tránsito
- No estacionar
- Estacionamiento

Observación: durante el evento programado permanecerá el personal de Agentes Civiles de Tránsito, en el ingreso y salida al Paseo San Francisco. controlando y gestionando el tránsito.



Municipio de Quito

Agencia Metropolitana de TRÁNSITO


Por un Quito Digno

LUGARES DE CONCURRENCIA MASIVA

5

MERCADOS

FECHA	HORA
Domingo 14 de mayo	06h00 a 15h00



Municipio
de Quito





Agencia Metropolitana de
TRÁNSITO

Por un
Quito
Digno

DISPOSITIVO DE TRÁNSITO

MERCADO CHIRIYACU

SIMBOLOGÍA

-  ZONA DE CONTROL
-  CIRCULACIÓN VEHICULAR
-  PARQUEADERO - INGRESO
-  PARQUEADERO - SALIDA







SE MANTENDRÁ PERSONAL OPERATIVO EN LAS ZONAS DE CONTROL PARA GESTIONAR LA MOVILIDAD Y EVITAR VEHÍCULOS MAL ESTACIONADOS EN LOS ALREDEDORES DEL CENTRO COMERCIAL.

FECHA	HORA
Lunes a domingo	06h00 a 15h00

DISPOSITIVO DE TRÁNSITO

MERCADO MAYORISTA

SIMBOLOGÍA

-  ZONA DE CONTROL
-  CIRCULACIÓN VEHICULAR
-  PARQUEADERO - INGRESO
-  PARQUEADERO - SALIDA



EL DISPOSITIVO INICIA A PARTIR DE LAS 03H00 LOS DÍAS: MARTES, VIERNES Y SÁBADO YA QUE SON DÍAS DE FERIA; ESTE DISPOSITIVO SE ENFOCA EN DIRECCIONAR LOS CAMIONES Y COMERCIANTES QUE ACCEDEN CON PRODUCTOS AL MERCADO





SE REALIZARÁ EL CONTROL EN LAS VÍAS ALEDAÑAS AL MERCADO MAYORISTA Y EN LOS ACCESOS DE ENTRADAS Y SALIDAS; CONTRIBUYENDO CON LA MOVILIDAD DEL SECTOR.

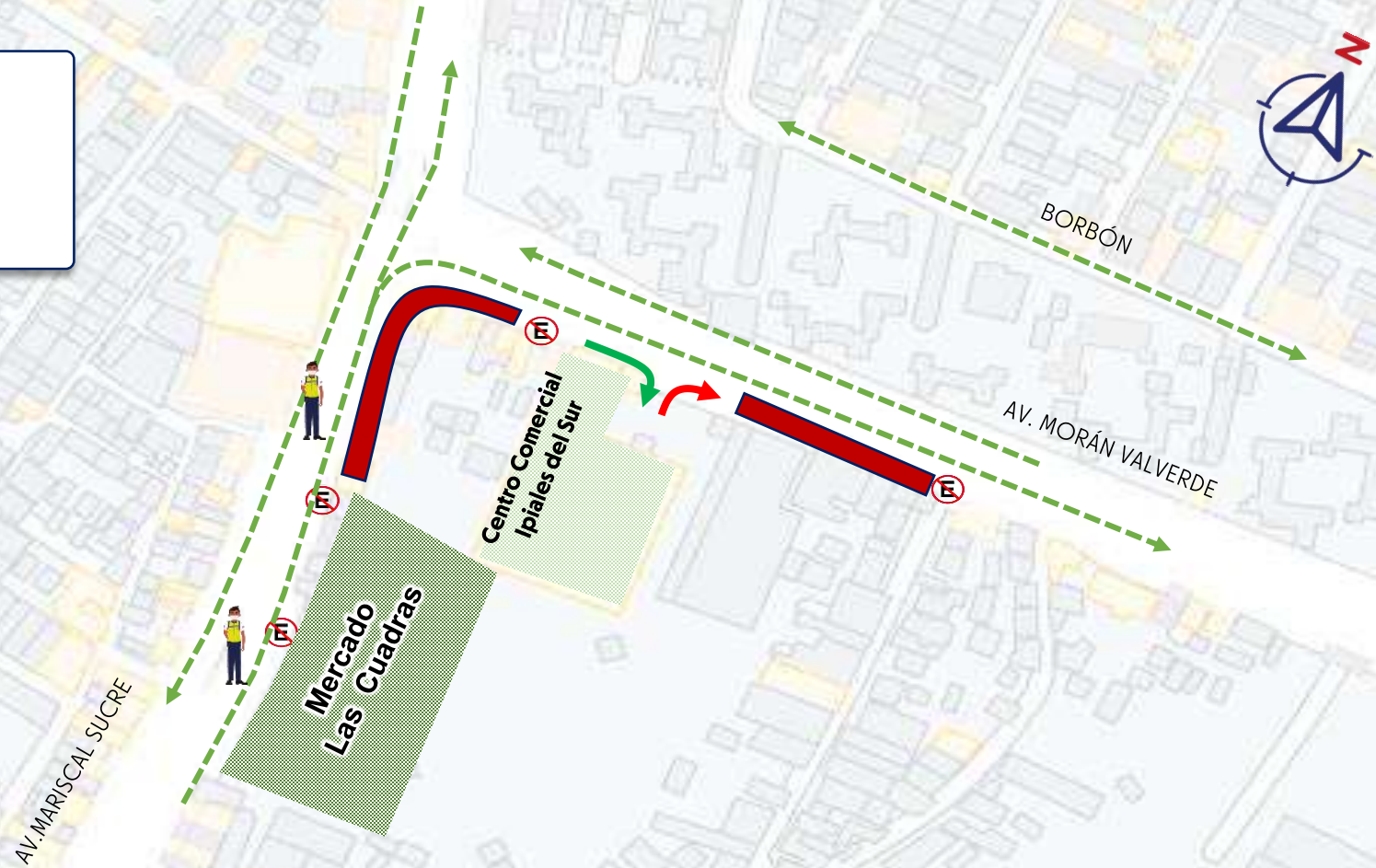
FECHA	HORA
Lunes a domingo	03h00 a 10h00 / 10h00 a 17h00

DISPOSITIVO DE TRÁNSITO

MERCADO LAS CUADRAS

SIMBOLOGÍA

-  ZONA DE CONTROL
-  CIRCULACIÓN VEHICULAR
-  PARQUEADERO - INGRESO
-  PARQUEADERO - SALIDA

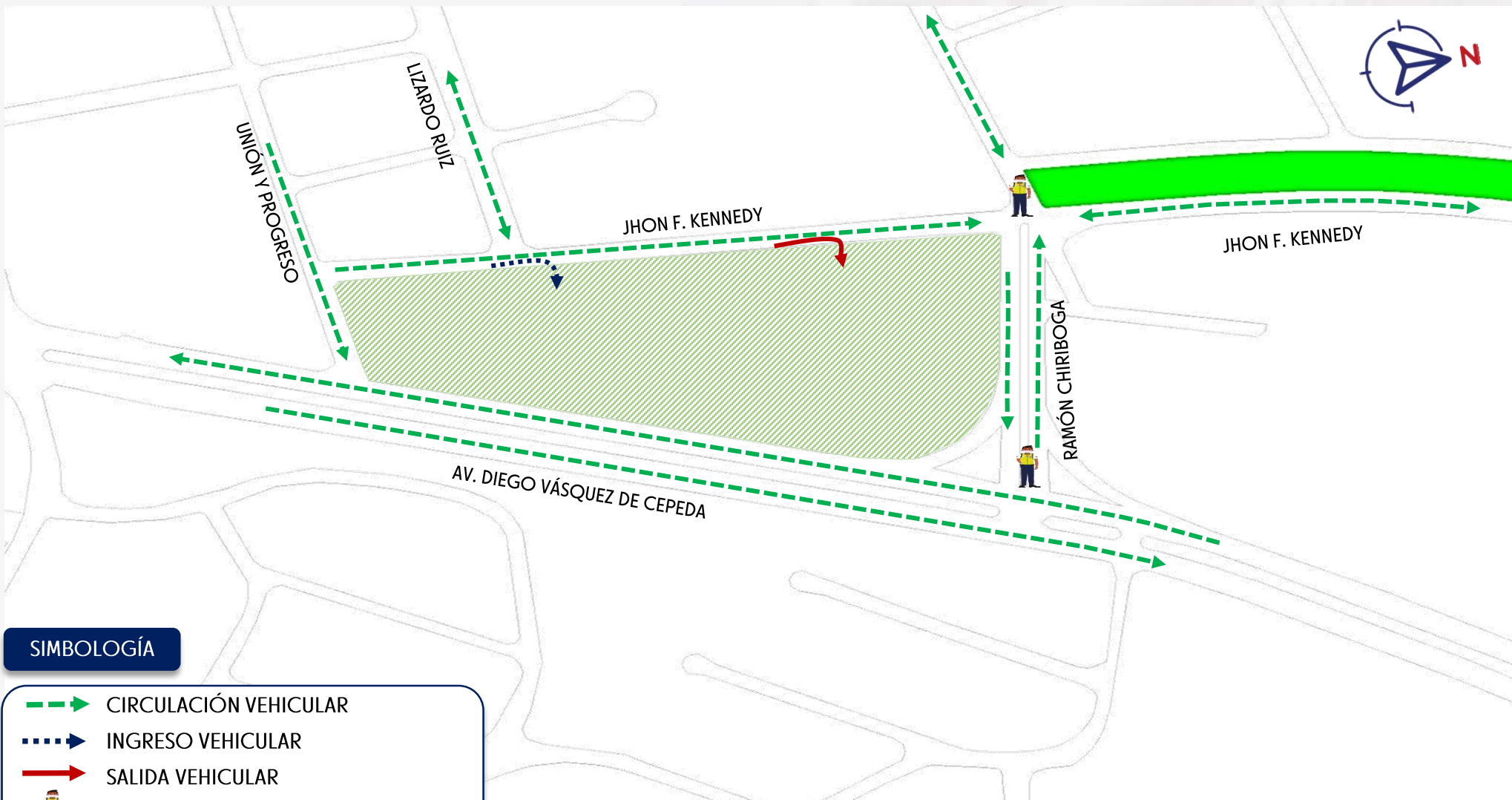


SE MANTENDRÁ PERSONAL OPERATIVO EN LAS ZONAS DE CONTROL PARA GESTIONAR LA MOVILIDAD Y EVITAR VEHÍCULOS MAL ESTACIONADOS EN LOS ALREDEDORES DEL CENTRO COMERCIAL.

FECHA	HORA
Lunes a domingo	06h00 a 20h00

DISPOSITIVO DE TRÁNSITO

MERCADO DE LA OFELIA



SIMBOLOGÍA

- CIRCULACIÓN VEHICULAR
- INGRESO VEHICULAR
- SALIDA VEHICULAR
- AGENTE DE TRÁNSITO

SE MANTENDRÁN CONTROLES A VEHÍCULOS ESTACIONADOS EN LUGARES NO PERMITIDOS.



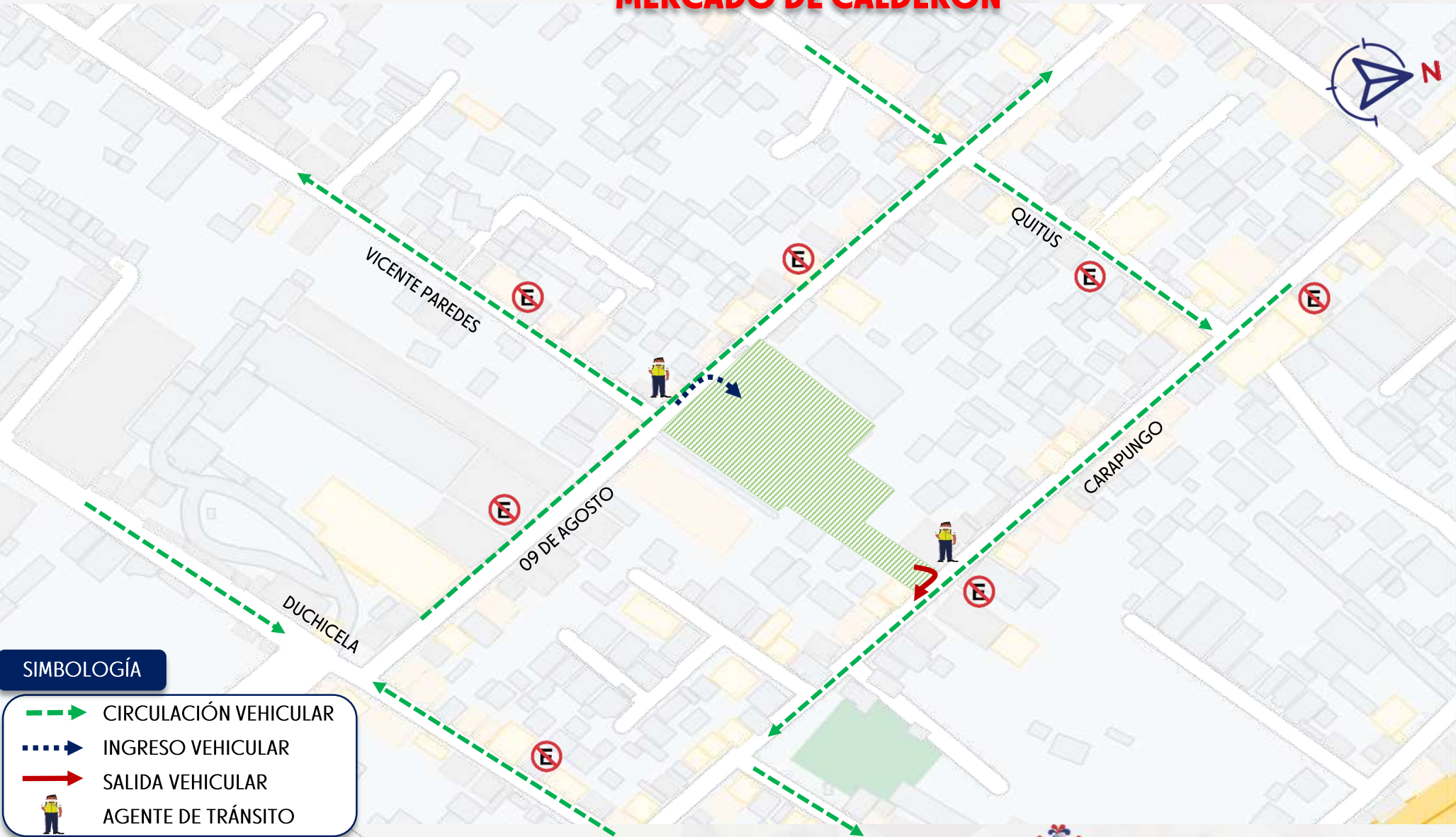
Municipio de Quito

Agencia Metropolitana de TRÁNSITO

Por un Quito Digno

DISPOSITIVO DE TRÁNSITO

MERCADO DE CALDERÓN



SIMBOLOGÍA

- CIRCULACIÓN VEHICULAR
- INGRESO VEHICULAR
- SALIDA VEHICULAR
- AGENTE DE TRÁNSITO

SE MANTENDRÁN CONTROLES A VEHÍCULOS ESTACIONADOS EN LUGARES NO PERMITIDOS.



Municipio de Quito

Agencia Metropolitana de TRÁNSITO

Por un Quito Digno

LUGARES DE CONCURRENCIA MASIVA

22 CEMENTERIOS

FECHA	HORA
Domingo 14 de mayo	08h00 a 17h00



Municipio
de Quito

Agencia Metropolitana de
TRÁNSITO

Por un
**Quito
Digno**

DATOS GENERALES CEMENTERIOS

CEMENTERIOS COORDINACIÓN ZONAL	
ORD.	CEMENTERIOS
1	CEMENTERIO "EL BATAN"
2	CEMENTERIO "MONTE OLIVO"
3	CEMENTERIO "SAN GABRIEL"
4	CEMENTERIO "GUAPULO"
5	CEMENTERIO "SAN DIEGO"
6	CEMENTERIO "EL TEJAR"
7	CEMENTERIO "SAGRADO CORAZONES DE JESÚS"
8	CEMENTERIO "CHILLOGALLO"
9	CEMENTERIO "LA MAGDALENA"
10	CEMENTERIO "PINTAG"
11	CEMENTERIO "PARQUE DE LOS RECUERDOS"
12	CEMENTERIO "EL CONDADO"
13	CEMENTERIO "COTOCOLLAO"
14	CEMENTERIO "AMAGASI DEL INCA"
15	CEMENTERIO "SAN MIGUEL DE NONO"
16	CEMENTERIO "CALDERÓN"
17	CEMENTERIO "PARQUE DEL RECUERDO"
18	CEMENTERIO "LLANO CHICO"
19	CEMENTERIO "POMASQUI"
20	CEMENTERIO "SAN ANTONIO"
21	CEMENTERIO "CALACALÍ"
22	CEMENTERIO "NANEGAL"



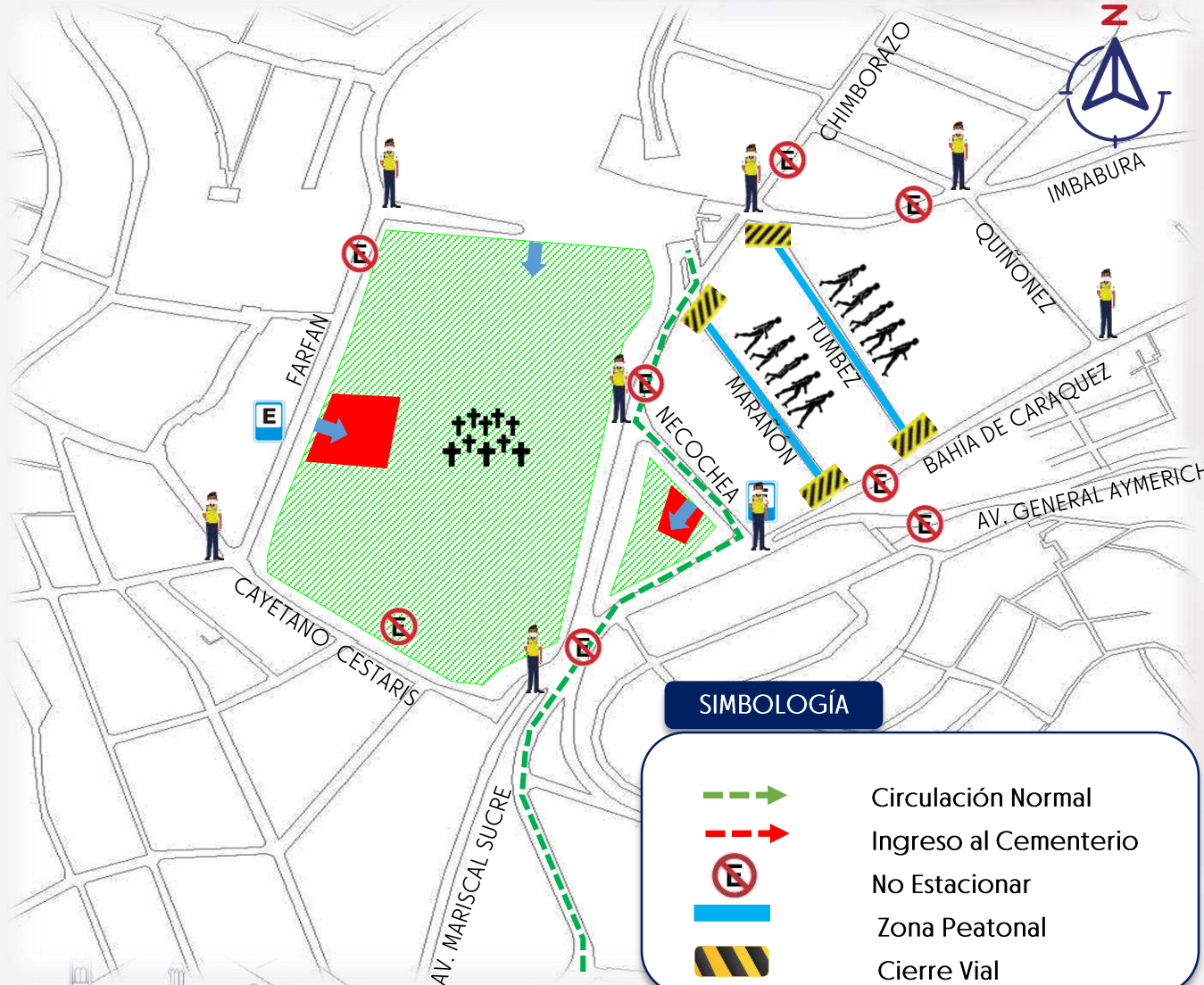
Municipio
de Quito

Agencia Metropolitana de
TRÁNSITO

Por un
Quito
Digno

DISPOSITIVO DE TRÁNSITO

"CEMENTERIO SAN DIEGO"



LOS AGENTES MANTENDRÁN UN CONTROL DE VEHICULOS MAL ESTACIONADOS SOBRE:

- CALLE GENERAL FARFÁN
- AV. MARISCAL SUCRE
- CALLE CAYETANO CESTARIS
- CALLE NECOCHEA
- CALLE CHIMBORAZO
- CALLE IMBABURA
- CALLE BAHIA DE CARAQUEZ
- AV. GRAL MELCHOR AYMERICH

SIMBOLOGÍA



Circulación Normal



Ingreso al Cementerio



No Estacionar



Zona Peatonal



Cierre Vial

➤ SE REALIZARÁ CIERRES EN CASO DE NECESIDAD OPERATIVA.



Municipio de Quito

Agencia Metropolitana de TRÁNSITO

Por un Quito Digno

DISPOSITIVO DE TRÁNSITO

"CEMENTERIO EL BATÁN"



EN LA CALLE DE LAS BUGAMBILLAS SE MANTENDRÁ SOLAMENTE CIRCULACIÓN PEATONAL PARA LAS PERSONAS QUE INGRESEN AL CEMENTERIO DE "EL BATÁN"

LOS AGENTES MANTENDRÁN UN CONTROL DE VEHÍCULOS MAL ESTACIONADOS SOBRE:

- AV. ELOY ALFARO
- AV. RÍO COCA

EN LA CALLE DE LOS LAURELES EN EL CARRIL DERECHO SE IMPLEMENTARÁ ESTACIONAMIENTOS PARA VEHÍCULOS.

SIMBOLOGÍA



Circulación Normal



Ingreso al Cementerio



No Estacionar



Zona Peatonal



Cierre Vial

➤ SE REALIZARÁ CIERRES EN CASO DE NECESIDAD OPERATIVA.



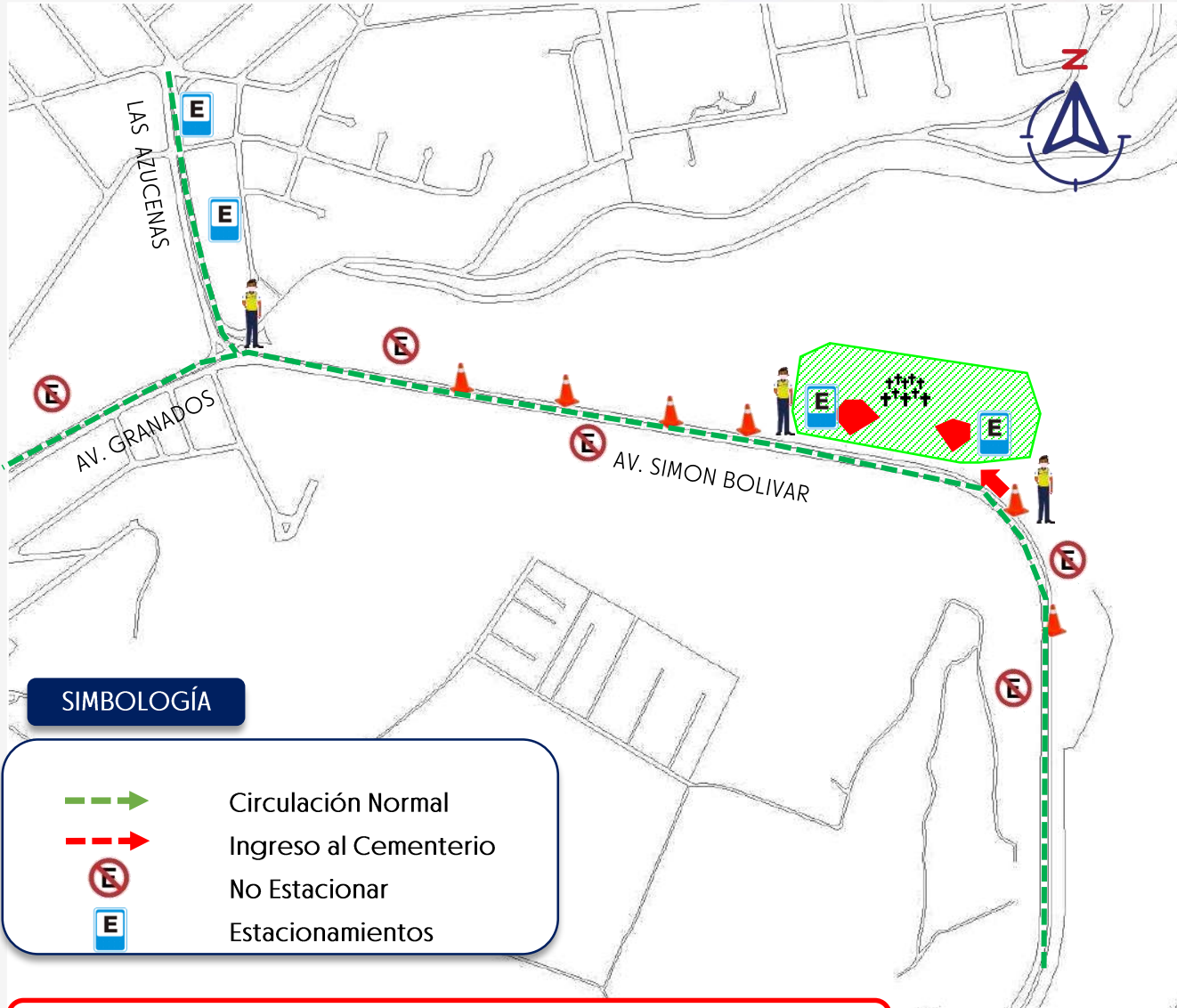
Municipio de Quito

Agencia Metropolitana de TRÁNSITO

Por un Quito Digno

DISPOSITIVO DE TRÁNSITO

"CEMENTERIO MONTE OLIVO"



LOS AGENTES MANTENDRÁN UN CONTROL DE VEHICULOS MAL ESTACIONADOS SOBRE:

- AV. SIMON BOLIVAR
- AV. GRANADOS

EN LA CALLE LAS AZUCENAS SE MANTENDRÁ LUGARES DE ESTACIONAMIENTOS

SIMBOLOGÍA

- Circulación Normal
- Ingreso al Cementerio
- No Estacionar
- Estacionamientos

➤ SE REALIZARÁ CIERRES EN CASO DE NECESIDAD OPERATIVA.



Municipio de Quito

Agencia Metropolitana de TRÁNSITO

Por un Quito Digno

DISPOSITIVO DE TRÁNSITO

"CEMENTERIO GUÁPULO"



LOS AGENTES MANTENDRÁN UN CONTROL DE VEHICULOS MAL ESTACIONADOS SOBRE:

- CALLE EL CALVARIO
- CALLE ORELLANA
- CALLE G.SALGAGO

EN LA CALLE NINAHUALPA SE MANTENDRÁ LUGARES DE ESTACIONAMIENTOS

SIMBOLOGÍA



Circulación Normal



Ingreso al Cementerio



No Estacionar



Estacionamientos

➤ SE REALIZARÁ CIERRES EN CASO DE NECESIDAD OPERATIVA.



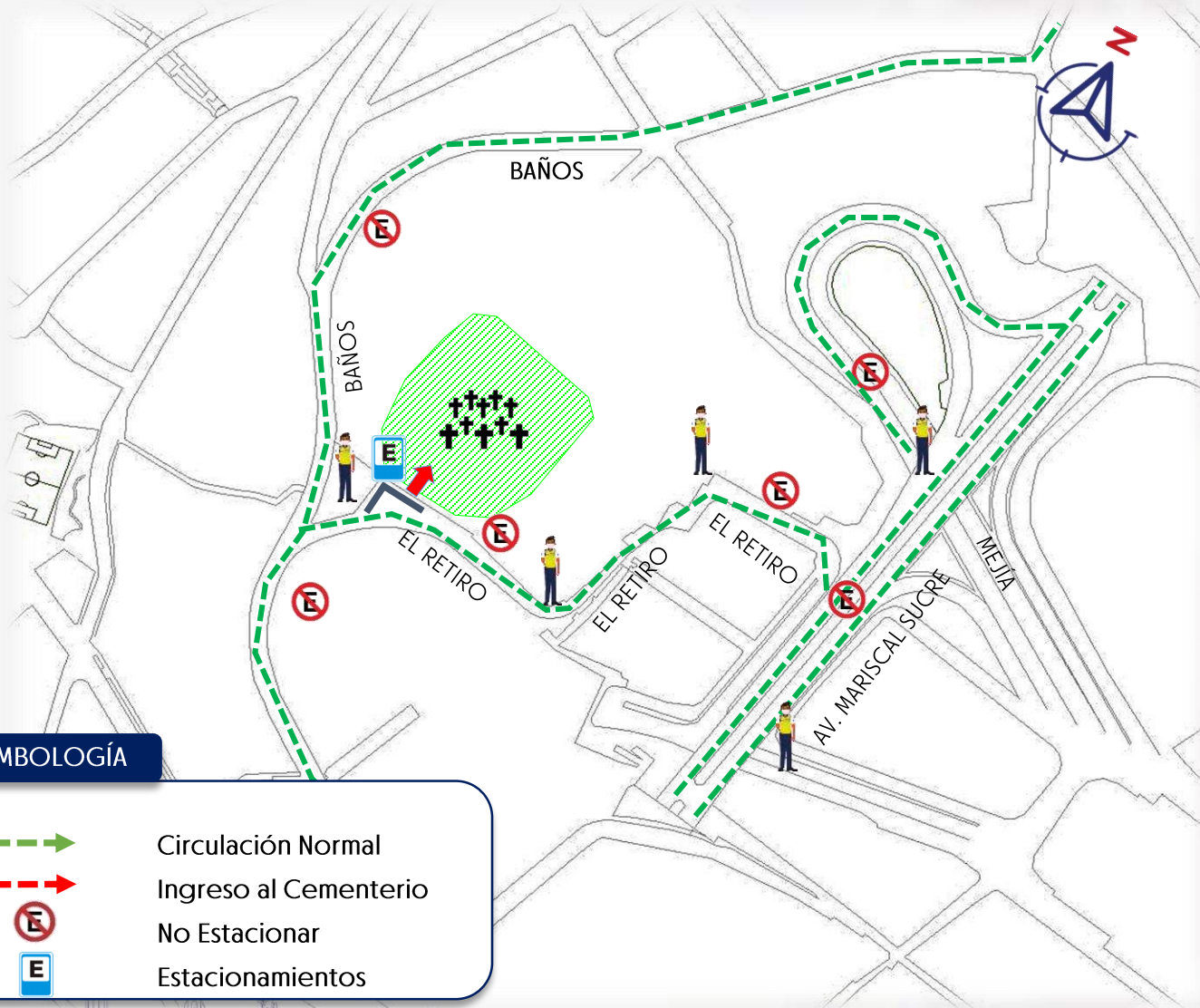
Municipio de Quito

Agencia Metropolitana de TRÁNSITO

Por un Quito Digno

DISPOSITIVO DE TRÁNSITO

"CEMENTERIO EL TEJAR"



SIMBOLOGÍA

- Circulación Normal
- Ingreso al Cementerio
- No Estacionar
- Estacionamientos

➤ SE REALIZARÁ CIERRES EN CASO DE NECESIDAD OPERATIVA.



LOS AGENTES MANTENDRÁN UN CONTROL DE VEHICULOS MAL ESTACIONADOS SOBRE:

- AV. MARISCAL SUCRE
- CALLE BAÑOS
- CALLE EL RETIRO
- CALLE HERMANO MIGUEL
- CALLE MEJÍA

SE MANTENDRAN LUGARES DE ESTACIONAMIENTO EN LOS PARQUEADEROS DEL CENTRO COMERCIAL IPIALES MIRES



Municipio de Quito

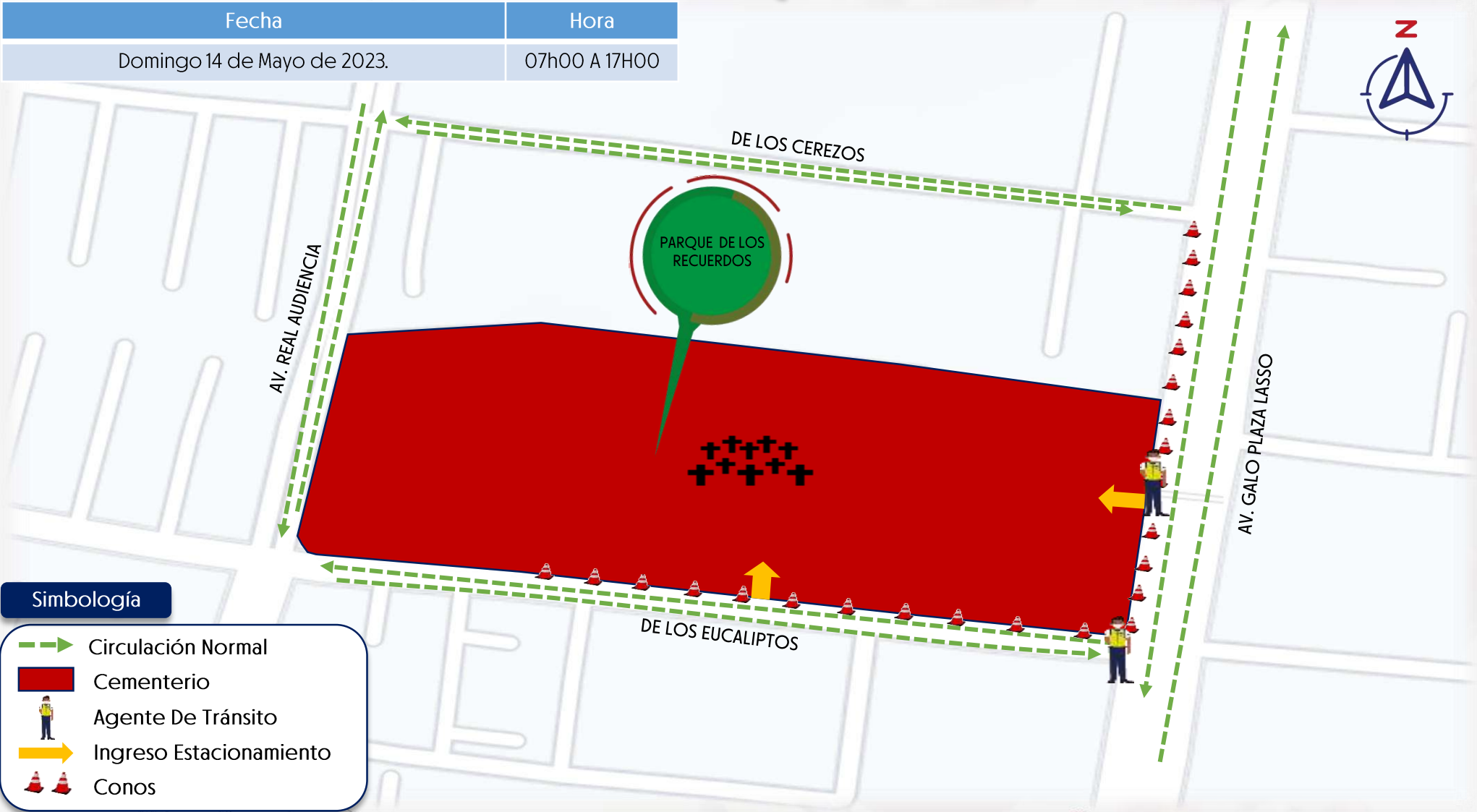
Agencia Metropolitana de TRÁNSITO

Por un Quito Digno

DISPOSITIVO DE TRÁNSITO

CEMENTERIO PARQUE DE LOS RECUERDOS

Fecha	Hora
Domingo 14 de Mayo de 2023.	07h00 A 17H00



Simbología

- Circulación Normal
- Cementerio
- Agente De Tránsito
- Ingreso Estacionamiento
- Conos

SE MANTENDRÁN CONTROLES A VEHÍCULOS ESTACIONADOS EN LUGARES NO PERMITIDOS.



Municipio de Quito

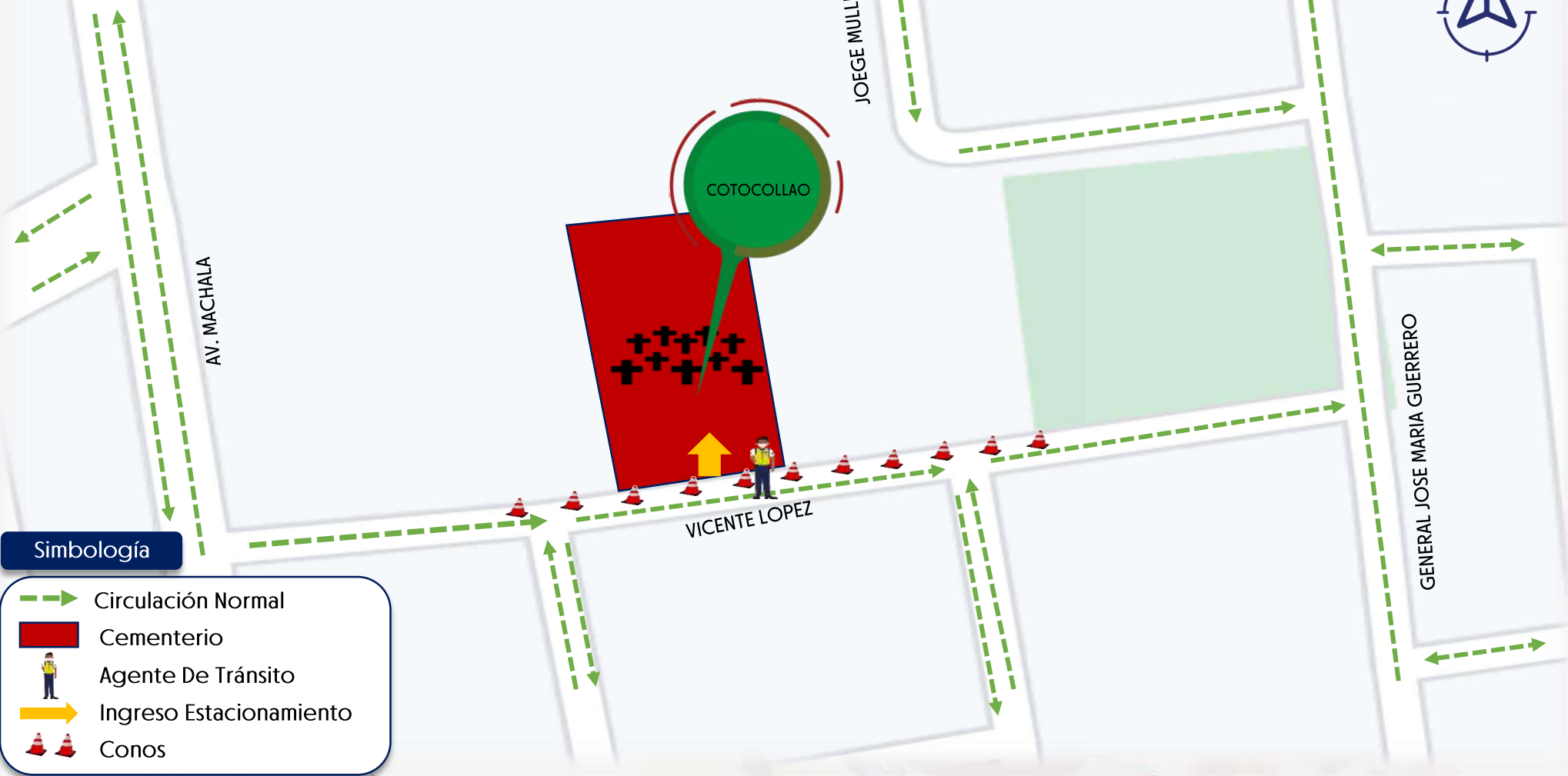
Agencia Metropolitana de TRÁNSITO

Por un Quito Digno

DISPOSITIVO DE TRÁNSITO

CEMENTERIO DE COTOCOLLAO

Fecha	Hora
Domingo 14 de Mayo de 2023.	07h00 A 17H00



Simbología

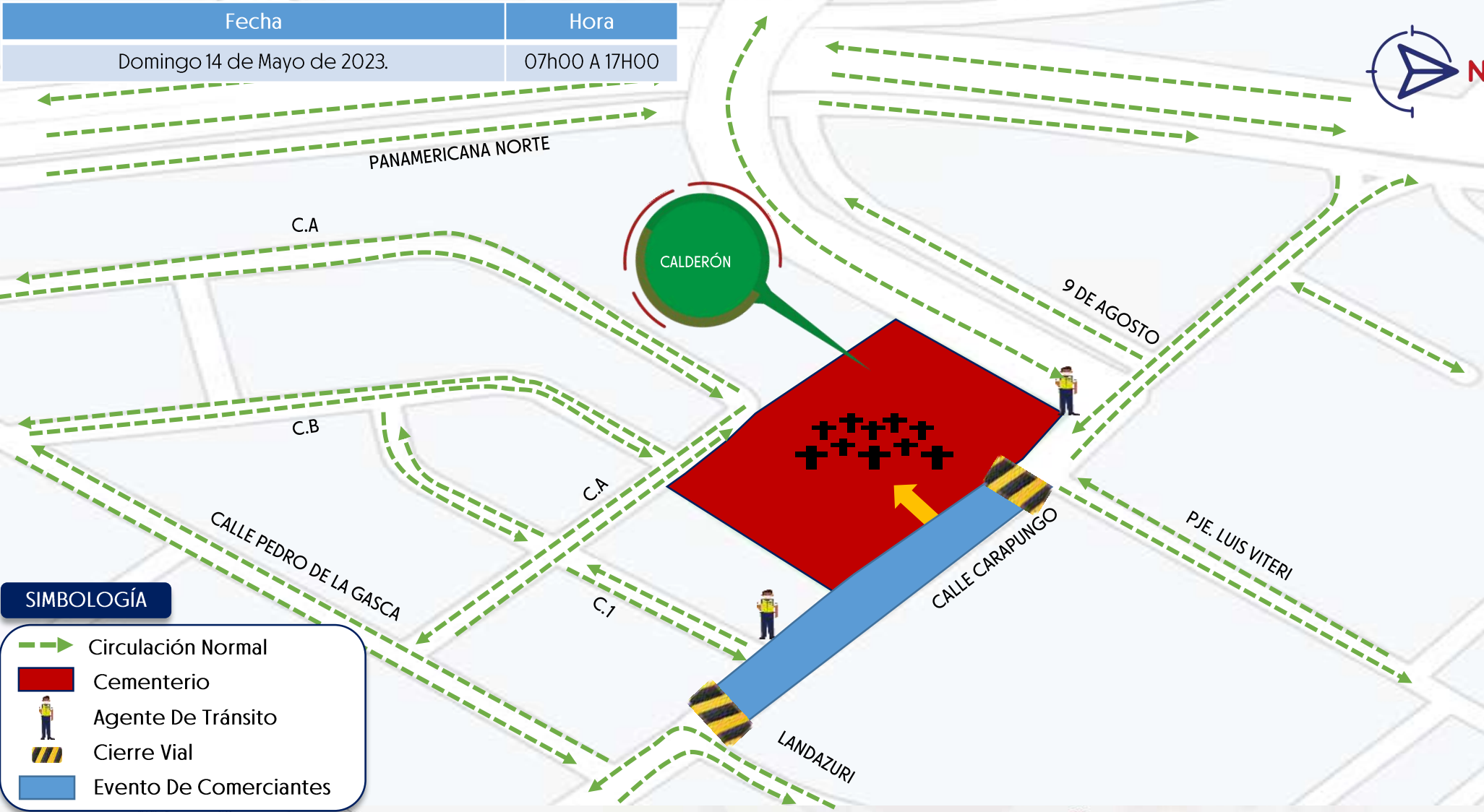
- Circulación Normal
- Cementerio
- Agente De Tránsito
- Ingreso Estacionamiento
- Conos

SE MANTENDRÁN CONTROLES A VEHÍCULOS ESTACIONADOS EN LUGARES NO PERMITIDOS.

DISPOSITIVO DE TRÁNSITO

CEMENTERIO DE CALDERÓN

Fecha	Hora
Domingo 14 de Mayo de 2023.	07h00 A 17H00



SIMBOLOGÍA

- Circulación Normal
- Cementerio
- Agente De Tránsito
- Cierre Vial
- Evento De Comerciantes

SE MANTENDRÁN CONTROLES A VEHÍCULOS ESTACIONADOS EN LUGARES NO PERMITIDOS.



Municipio de Quito

Agencia Metropolitana de TRÁNSITO

Por un Quito Digno

LUGARES DE CONCURRENCIA MASIVA

4


BALNEARIOS

Y

2

OTROS LUGARES

FECHA	HORA
Domingo 14 de mayo	08h00 a 18h00



Municipio
de Quito


Agencia Metropolitana de
TRÁNSITO

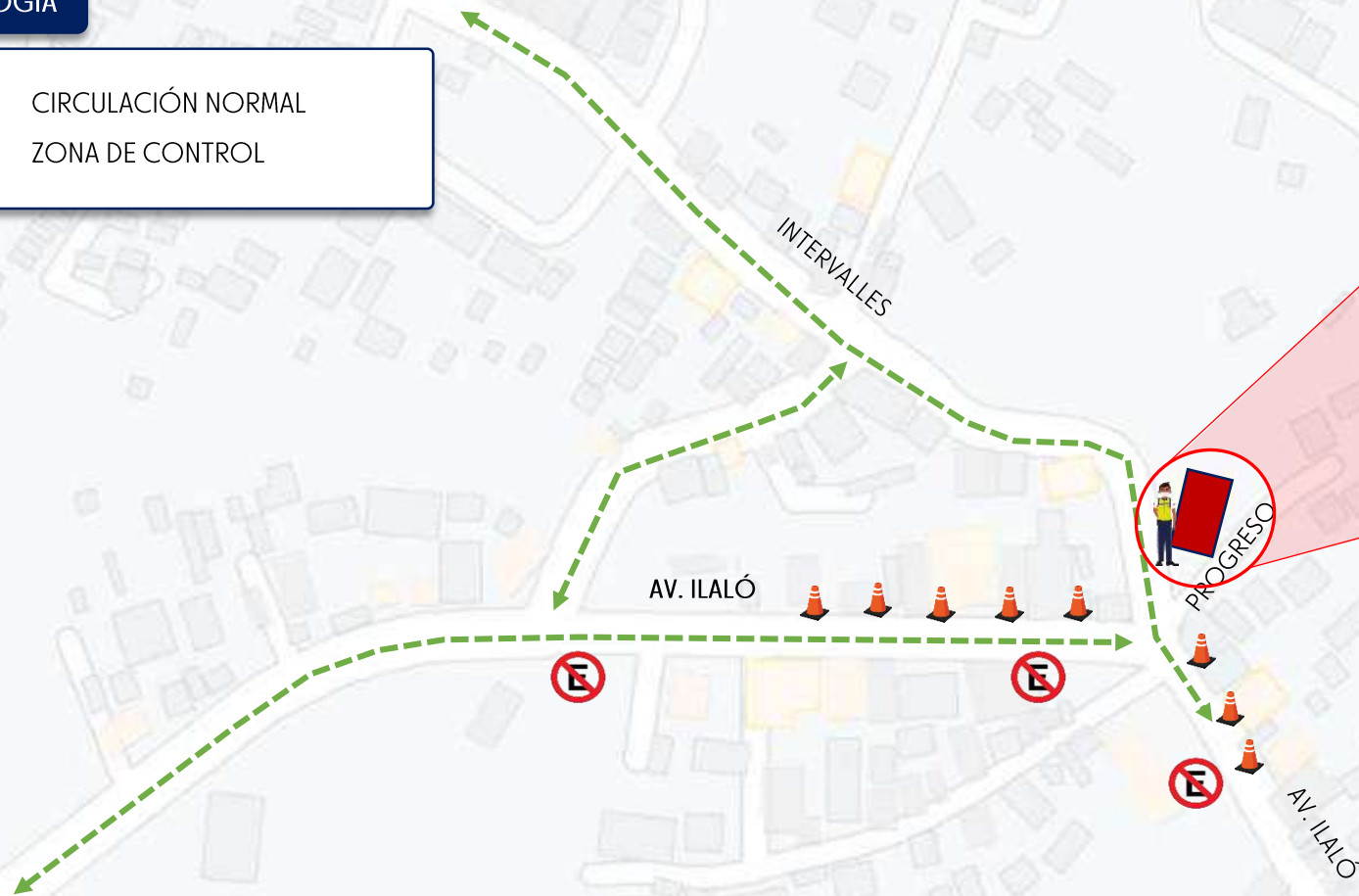
Por un
Quito
Digno

DISPOSITIVO DE CONTROL

BALNEARIO "EL TINGO"

SIMBOLOGÍA

-  CIRCULACIÓN NORMAL
-  ZONA DE CONTROL





SE REALIZARÁ EL CONTROL Y GESTIÓN DEL TRANSPORTE TERRESTRE, TRÁNSITO Y SEGURIDAD VIAL EN LAS VÍAS ALEDAÑAS AL BALNEARIO EL TINGO

FECHA	HORA
FINES DE SEMANA Y FERIADOS	06h00 a 18h00

DISPOSITIVO DE CONTROL

BALNEARIO "LA MERCED"

SIMBOLOGÍA

-  CIRCULACIÓN NORMAL
-  ZONA DE CONTROL






SE REALIZARÁ EL CONTROL Y GESTIÓN DEL TRANSPORTE TERRESTRE, TRÁNSITO Y SEGURIDAD VIAL EN LAS VÍAS ALEDAÑAS AL BALNEARIO EL LA MERCED

FECHA	HORA
FINES DE SEMANA Y FERIADOS	06h00 a 18h00

DISPOSITIVO DE TRÁNSITO

BALNEARIO LA MOYA

SIMBOLOGÍA

-  CIRCULACIÓN NORMAL
-  ZONA DE EVENTO
-  PROHIBIDO ESTACIONAR



EL DISPOSITIVO DE TRÁNSITO ESTARÁ SUJETO A CAMBIOS DE ACUERDO A LA AFLUENCIA DE ASISITENTES Y SEGÚN LA NECESIDAD OPERATIVA.




PERSONAL DE LA AGENCIA METROPOLITANA DE TRÁNSITO, MANTENDRÁ CONSTANTE CONTROL DE VEHÍCULOS QUE HAGAN MAL USO DEL ESPACIO PÚBLICO VIAL, EN EL SECTOR.

DISPOSITIVO DE TRÁNSITO

"BALNEARIO DE CUNUNYACU"

HORARIO	N° ACT'S
06H00 A 18H00	3 ACT
LOGISTICA	20 CONOS

SIMBOLOGÍA

-  Circulación Normal
-  Vía cerrada
-  Agente de Tránsito
-  Cierre vial
-  No estacionar
-  Estacionamiento



- Se realizará gestión del tránsito y resguardo al peatón al ingreso del balneario en la intersección de la calle 2 de Agosto y Av. Intervalles.
- No se permitirá el estacionamiento en las calle 2 de Agosto de ingreso al balneario, y en coordinación con la Policía Nacional sobre la Av. intervalles.
- De ser necesario se procederá a cerrar la vía de ingreso al balneario en la intersección de la calle 2 de Agosto y Av. Intervalles y en el redondel del intercambiador de la Av. Ruta Viva km 6, sentido norte-sur.
- Los cierres viales se aplicaran de acuerdo a la necesidad operativa del sector.



Municipio de Quito

Agencia Metropolitana de TRÁNSITO


Por un Quito Digno

DISPOSITIVO DE TRÁNSITO

"SANTUARIO DE EL QUINCHE"

HORARIO	N° ACTS
06H00 A 18H00	3 ACT
LOGISTICA	10 CONOS

SIMBOLOGÍA

-  Circulación Normal
-  Desvío Vehicular
-  Vía cerrada
-  Evento
-  Agente de Tránsito
-  Cierre vial
-  No estacionar
-  Estacionamiento








➤ Se establecerá un dispositivo de tránsito alrededor del Santuario de El Quinche considerando los eventos religiosos.

DISPOSITIVO DE TRÁNSITO

"ZOOLÓGICO DE GUAYLLABAMBA"

HORARIO	N° ACT'S
06H00 A 18H00	1 ACT
LOGISTICA	02 CONOS

SIMBOLOGÍA

-  Circulación Normal
-  Vía cerrada
-  Agente de Tránsito
-  Cierre vial
-  No estacionar
-  Estacionamiento

➤ Se realizará el control de mal uso del espacio vial (vehículos mal estacionados), en el acceso principal al zoológico.



Municipio de Quito

Agencia Metropolitana de TRÁNSITO

Por un Quito Digno

LUGARES DE CONCURRENCIA MASIVA

2 TERMINALES INTERPROVINCIALES

FECHA	HORA
Domingo 14 de mayo	08h00 a 20h00



Municipio
de Quito




Agencia Metropolitana de
TRÁNSITO

Por un
**Quito
Digno**

DISPOSITIVO DE TRÁNSITO

"TERMINAL QUITUMBE"

SIMBOLOGÍA

-  ZONA DE CONTROL
-  CIRCULACIÓN VEHICULAR
-  PROHIBIDO ESTACIONAR

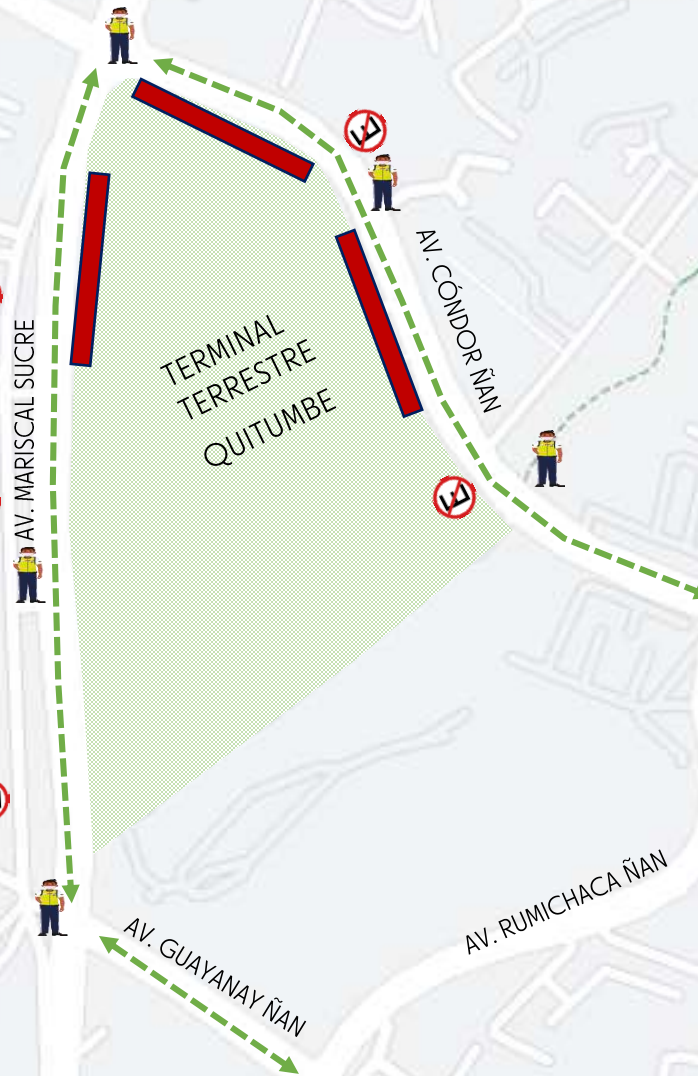
CONTROL PASAJEROS Y SELLADO

INSPECCIÓN FÍSICA VISUAL

CONTROL DE DOCUMENTOS

CONTROL DE DOCUMENTOS
Y TAXÍMETROS

SE REALIZARÁ EL CONTROL EXCLUSIVO DEL USO DEL TAXÍMETRO Y
VEHÍCULOS MAL ESTACIONADOS









DISPOSITIVO DE TRÁNSITO

"TERMINAL CARCELÉN"



SIMBOLOGÍA

-  ESTACIONAMIENTOS
-  CIRCULACIÓN VEHICULAR
-  INGRESO BUSES INTERPROVINCIALES
-  SALIDA BUSES INTERPROVINCIALES
-  SALIDA EMERGENTE BUSES INTERPROVINCIALES
-  AGENTE DE TRÁNSITO

SE REALIZARÁ EL CONTROL EXCLUSIVO DEL USO DEL TAXÍMETRO Y VEHÍCULOS MAL ESTACIONADOS



Municipio de Quito

Agencia Metropolitana de TRÁNSITO

Por un Quito Digno