

DATOS GENERALES

01

EVENTO:

S.D. Aucas Vs. Guayaquil City

02

FECHA DE EVENTO:

Viernes, 28 de abril de 2023

03

HORA DE EVENTO:

Hora de inicio de dispositivo: 15h00

Hora de partido: 17h30

04

LUGAR DEL EVENTO:

Estadio Gonzalo Pozo Ripalda

05

RESPONSABLE:

Coordinación Zonal de Tránsito Sur
Jefatura Zonal Eloy Alfaro



Municipio
de Quito

Agencia Metropolitana de
TRÁNSITO

Por un
**Quito
Digno**

DISPOSITIVO DE TRÁNSITO

ESTADIO GONZALO POZO RIPALDA

SIMBOLOGÍA

-  CIRCULACIÓN NORMAL
-  DESVÍO VEHICULAR
-  CIERRE VEHICULAR
-  PARQUEADERO
-  ZONA PEATONAL









EL DISPOSITIVO PODRÁ VARIAR DE ACUERDO A LA AFLUENCIA DE ASISTENTES EN LOS EXTERIORES DEL ESTADIO GONZALO POZO RIPALDA

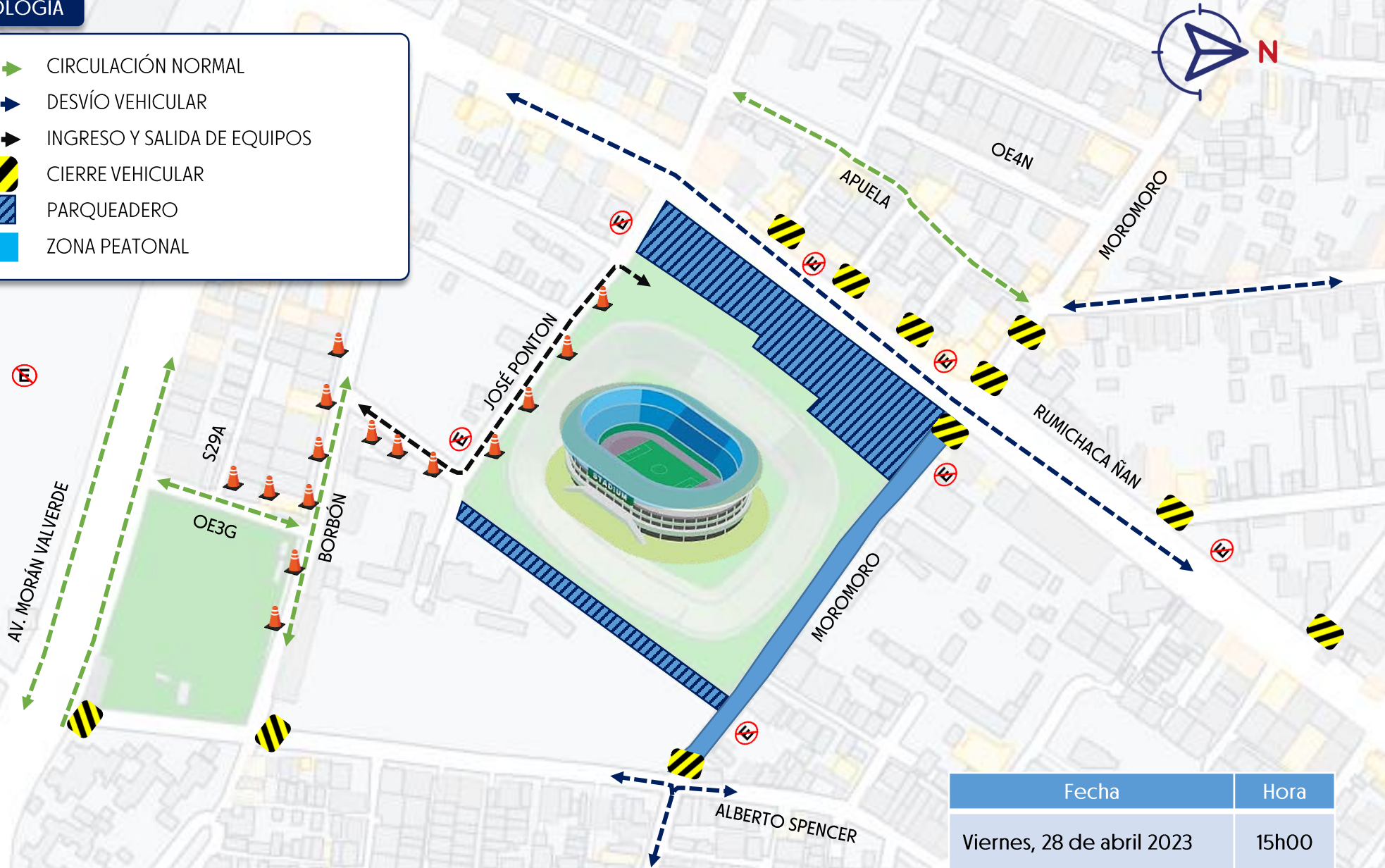
Fecha	Hora
Viernes, 28 de abril 2023	15H00

DISPOSITIVO DE TRÁNSITO

ESTADIO GONZALO POZO RIPALDA

SIMBOLOGÍA

-  CIRCULACIÓN NORMAL
-  DESVÍO VEHICULAR
-  INGRESO Y SALIDA DE EQUIPOS
-  CIERRE VEHICULAR
-  PARQUEADERO
-  ZONA PEATONAL



Fecha	Hora
Viernes, 28 de abril 2023	15h00

DISPOSITIVO DE TRÁNSITO

ESTADIO GONZALO POZO RIPALDA PERÍMETRO DE SEGURIDAD



SIMBOLOGÍA

- CIERRES VIALES
- CIRCULACIÓN NORMAL
- PROHIBIDO ESTACIONAR
- PARQUEADERO
- DESVÍO VEHICULAR
- ZONA PEATONAL

Fecha	Hora
Viernes, 28 de abril 2023	15H00

LOS CIERRES VIALES SE REALIZARÁN DE MANERA COORDINADA CON LAS INSTITUCIONES MUNICIPALES Y GUBERNAMENTALES, CON LA FINALIDAD DE BRINDAR SEGURIDAD A LOS ASISTENTES.

DESCRIPCIÓN DE CIERRES

CIERRES VIALES



- Av. Cusubamba y Av. Rumichaca
- Av. Cusubamba y Calle Apuela
- Av. Cusubamba y Calle Alberto Spencer
- Av. Tnte. H. Ortiz y Av. Moromoro
- Av. Morán Valverde y Alberto Spencer
- Av. Moran Valverde y Oe-3G
- Av. Morán Valverde
- Av. Rumichaca y Av. Morán Valverde
- Calle Apuela y calle Borbón
- Calle Apuela y Calle José Pontón
- Calle Apuela y Calle Agustín Miranda
- Calle Apuela y Calle P-2
- Calle Apuela y Calle P-3
- Calle Apuela y Calle Moromoro
- Calle Apuela y Calle Palmales
- Calle Apuela y Av. Cusubamba



Municipio
de Quito

Agencia Metropolitana de
TRÁNSITO

Por un
**Quito
Digno**

DESCRIPCIÓN DE RUTAS ALTERNAS

RUTAS ALTERNAS



- Av. Solanda
- Av. Mariscal Sucre
- Av. Tnte. H. Ortiz
- Av. Morán Valverde
- Calle Piedras
- Calle Diego de Céspedes

DESVÍOS



- Av. Moromoro
- Calle Alberto Spencer
- Calle Borbón
- Calle Apuela
- Av. Cusubamba



Municipio
de Quito

Agencia Metropolitana de
TRÁNSITO

Por un
**Quito
Digno**