

# DATOS GENERALES

01

## **EVENTO:**

“Rehabilitación Vial Av. Isla Floreana”.

02

## **FECHA DE EVENTO:**

Lunes 10 de Abril hasta 16 de Junio de 2023.

03

## **HORA DE EVENTO:**

**Dispositivo:** 07h00 A 17h00.

04

## **LUGAR DEL EVENTO:**

Tramo 1: Desde la Av. De los Shyris hasta Isla Genovesa.

Tramo 2: Desde Isla Genovesa hasta Av. Amazonas.

05

## **RESPONSABLE:**

Coordinación Zonal de Tránsito Centro – Eugenio Espejo.



Municipio  
de Quito

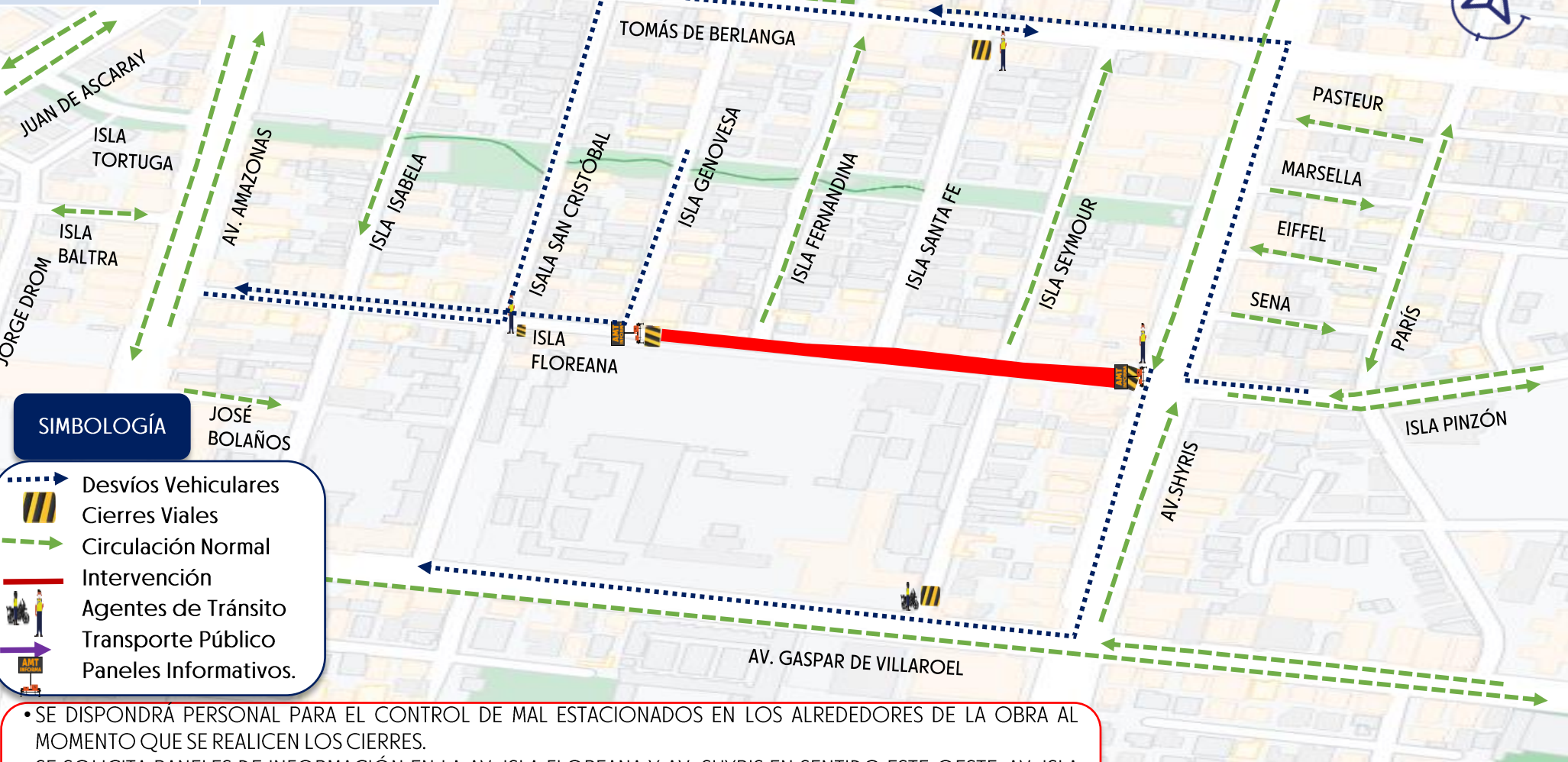
Agencia Metropolitana de  
**TRÁNSITO**

Por un  
**Quito  
Digno**

# DISPOSITIVO DE TRÁNSITO

## "REHABILITACIÓN VIAL AV. ISLA FLOREANA TRAMO 1: DESDE LA AV. DE LOS SHYRIS HASTA ISLA GENOVESA"

Fecha	Horario
0 Abril a 16 de Junio de 2023	07h00 a 17h00



**SIMBOLOGÍA**

- Desvíos Vehiculares
- Cierres Viales
- Circulación Normal
- Intervención
- Agentes de Tránsito
- Transporte Público
- Paneles Informativos.

- SE DISPONDRÁ PERSONAL PARA EL CONTROL DE MAL ESTACIONADOS EN LOS ALREDEDORES DE LA OBRA AL MOMENTO QUE SE REALICEN LOS CIERRES.
- SE SOLICITA PANELES DE INFORMACIÓN EN LA AV. ISLA FLOREANA Y AV. SHYRIS EN SENTIDO ESTE-OESTE, AV. ISLA FLOREANA E ISLA GENOVESA SENTIDOESTE-OESTE.
- LOS AGENTES CIVILES DE TRÁNSITO ASIGNADOS SE ENCARGARÁN DE LA GESTIÓN DEL TRÁNSITO VEHICULAR Y PEATONAL, PRECAUTELANDO EN TODO MOMENTO SU INTEGRIDAD Y SEGURIDAD.

# DESCRIPCIÓN DE CIERRES VIALES Y RUTAS ALTERNAS

## CIERRES VIALES



- Isla Floreana y Av. Shyris.
- Isla Floreana e Isla Genovesa.
- Isla Floreana e Isla San Cristóbal sentido Oeste-Este.
- Isla Santa Fe y Tomás de Berlanga.
- Isla Seymour y Av. Gaspar de Villarroel

## RUTAS ALTERNAS



- Av.6 de Diciembre
- Av. de la Prensa.
- AV. Shyris.
- Av. Mariscal Sucre.

## DESVÍOS



- Isla Floreana e Isla Genovesa.
- Av. Gaspar de Villarroel y Av. Shyris.
- Av. Shyris y Tomás de Berlanga.
- Isla San Cristóbal e Isla Floreana.



Municipio  
de Quito

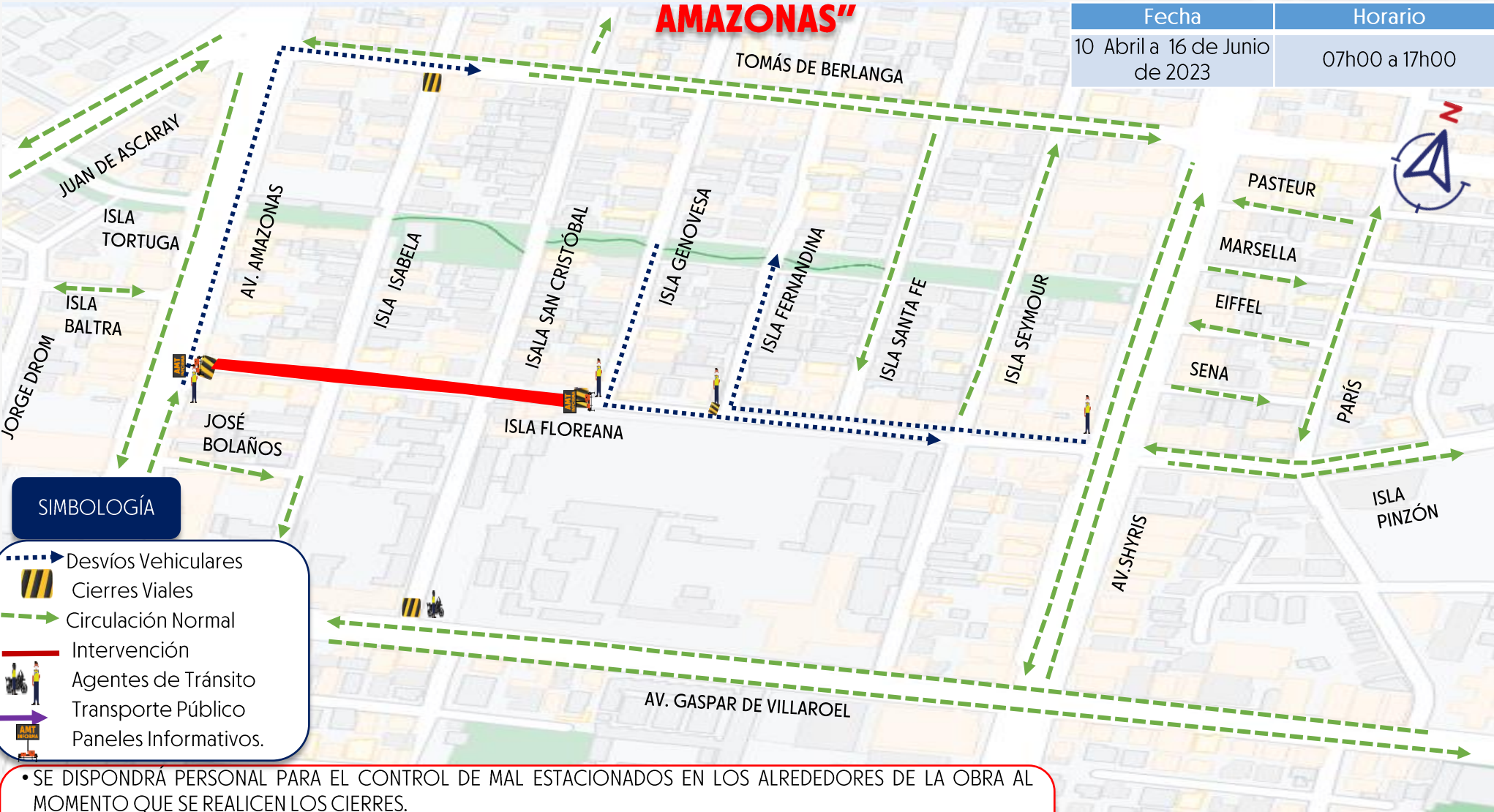
Agencia Metropolitana de  
**TRÁNSITO**

Por un  
**Quito  
Digno**

# DISPOSITIVO DE TRÁNSITO

## “REHABILITACIÓN VIAL AV. ISLA FLOREANA TRAMO 2: DESDE ISLA GENOVESA HASTA AV. AMAZONAS”

Fecha	Horario
10 Abril a 16 de Junio de 2023	07h00 a 17h00



- SE DISPONDRÁ PERSONAL PARA EL CONTROL DE MAL ESTACIONADOS EN LOS ALREDEDORES DE LA OBRA AL MOMENTO QUE SE REALICEN LOS CIERRES.
- SE SOLICITA PANELES DE INFORMACIÓN EN LA AV. ISLA FLOREANA Y AV. AMAZONAS EN SENTIDO ESTE-OESTE, AV. ISLA FLOREANA E ISLA GENOVESA SENTIDOESTE -OESTE.
- LOS AGENTES CIVILES DE TRÁNSITO ASIGNADOS SE ENCARGARÁN DE LA GESTIÓN DEL TRÁNSITO VEHICULAR Y PEATONAL, PRECAUTELANDO EN TODO MOMENTO SU INTEGRIDAD Y SEGURIDAD.


# DESCRIPCIÓN DE CIERRES VIALES Y RUTAS ALTERNAS

## CIERRES VIALES



- Isla Floreana e Isla Genovesa.
- Isla Floreana y Av. Amazonas.
- Isla Floreana e Isla Fernandina sentido Este Oeste.
- Av. Gaspar de Villarroel e Isla San Cristóbal.
- Isla Isabela y Tomás de Berlanga

## RUTAS ALTERNAS



- Av.6 de Diciembre
- Av. de la Prensa.
- AV. Shyris.
- Av. Mariscal Sucre.

## DESVIÓS



- Av. Amazonas y Tomás de Berlanga.
- Isla Floreana e Isla Genovesa.
- Av. Shyris y Tomas de Berlanga.
- Isla Fernandina e Isla Floreana.



Municipio  
de Quito

Agencia Metropolitana de  
**TRÁNSITO**

Por un  
**Quito  
Digno**